



» *So waren wir noch  
nie verbunden.*

*Mit der **RegioTram** direkt in die City.*

Viel Spaß unterwegs!

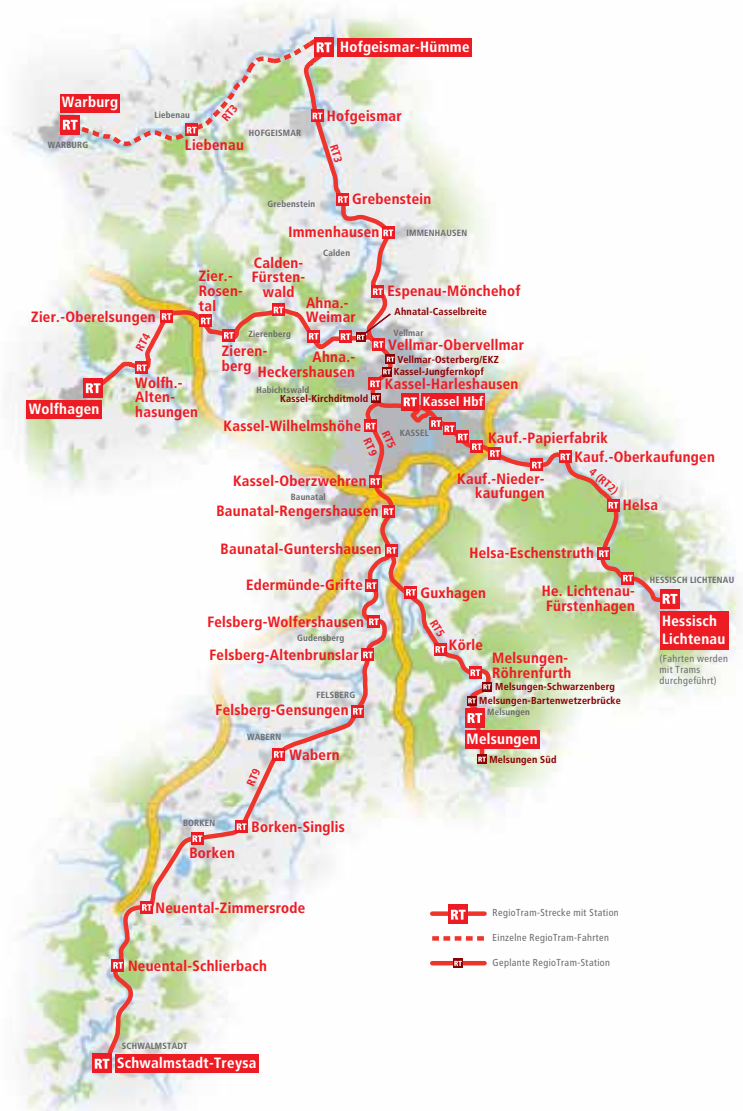
NVV

Inhalt

Vorwort S. 3  
 Gut zu wissen S. 4  
 Fahrkarten und Preise S. 4  
 Übersicht Bereichskarten S. 6

Bereichskarten

I Warburg (Westfalen)/Liebenau S. 9  
 II Hofgeismar-Hümme/Grebenstein S. 13  
 III Immenhausen/Espenau/Vellmar S. 17  
 IV Kassel S. 20



## Nordhessen rückt näher zusammen: Ohne Umsteigen direkt in die Kasseler City und in die Region

Liebe Fahrgäste,

wir begrüßen Sie sehr herzlich in der RegioTram RT3 von Warburg und Hofgeismar in die Kasseler Innenstadt.

Mit der neuen RegioTram erfahren Sie innovativen und modernen öffentlichen Nahverkehr: komfortabel und direkt ohne Umsteigen aus der Region in die City!

Durch die RegioTram wird die Trennung von Bahn und Tram aufgehoben. Bislang endeten die Bahnverbindungen aus der Region im Kasseler Hauptbahnhof. Um die Innenstadt zu erreichen, musste man einen Fußweg in Kauf nehmen oder auf Bus und Tram umsteigen. In der RegioTram können Sie nun bequem sitzen bleiben – Sie fahren aus der Region direkt in die Kasseler City und aus der Kasseler City direkt in die Region.

Im Hauptbahnhof läuft alles zusammen: Dieser Haltepunkt hat eine zentrale Funktion als Schnittstelle zwischen Regionalzug, RegioTram, Tram und Bus. Die RegioTram unterfährt künftig das Empfangsgebäude, gelangt über eine Rampe in der Kurfürstenstraße wieder ans Tageslicht und fädelt sich in das bestehende Tramnetz ein.

Diese Broschüre zeigt Ihnen alle wichtigen Informationen zur RegioTram RT3 – von Tariffinformationen bis hin zur detaillierten Streckendarstellung mit Tipps zu Ausflugszielen, Sehenswürdigkeiten u.v.a.m.

Viel Spaß unterwegs und eine angenehme Fahrt mit der RegioTram wünschen Ihnen



## Gut zu wissen

### Wie fährt die RegioTram RT3 durch die Kasseler Innenstadt?

Die RegioTram RT3 auf dem Streckenast Kassel – Warburg fährt ab 16. September 2007 durch den Kasseler Hauptbahnhof über Scheidemannplatz, Lutherplatz und Am Stern weiter zur Leipziger Straße sowie in einzelnen Fahrten bis Kaufungen-Papierfabrik.

### Was muss ich bei der Fahrt in einer Doppel- und Dreifachtraktion beachten?

Als Doppel- oder Dreifachtraktion werden zwei oder drei aneinander gekoppelte Fahrzeuge bezeichnet. Bitte beachten Sie, dass diese Fahrzeuge im Kasseler Hauptbahnhof entkoppelt werden und dann auf unterschiedlichen Wegen in die Innenstadt fahren. Genaue Informationen hängen direkt in der Vitrine an Ihrer Station aus. Hier finden Sie für jeden Zug eine Wagen- und Zielbeschreibung, so dass Sie sich direkt in das Fahrzeug mit Ihrer Zielrichtung setzen können. Darüber hinaus werden Sie im Fahrzeug über die Lautsprecheranlagen informiert.

### Was passiert im Kasseler Hauptbahnhof?

Bitte beachten Sie, dass für die Eingliederung der RegioTram in den Eisenbahnverkehr bzw. Tramverkehr der Innenstadt einige Zeitpuffer nötig sind, um Verspätungen zu vermeiden. Auch für das An- und Abkoppeln von Fahrzeugen wird ein Zeitpuffer eingeplant.

### Verkehren noch andere Züge zum Hauptbahnhof?

Im Hauptbahnhof enden weiterhin die Züge von cantus aus Richtung Bebra und Eichenberg, die Regionalzüge aus Frankfurt, Hagen, Warburg und Halle und einzelne Züge der Erfurter Bahn, der Kurhessenbahn und der HLB. Der Bahnhof bleibt also „Kopfbahnhof“ und wichtiger Umsteigepunkt zwischen allen Verkehrsmitteln: Regionalzüge, RegioTrams, Trams und Busse.

### Kurze Wege in der Kasseler City

Mit der RegioTram haben Sie auch in der Kasseler City kurze Wege. An der Haltestelle „Am Stern“ haben Sie die Möglichkeit auf alle innerstädtischen Bus- und Tramlinien bequem zu jedem anderen Ziel in Kassel umzusteigen. Besonders bequeme Umsteigemöglichkeiten gibt es am Königsplatz.

## Fahrkarten und Preise

Preisstufe	KS+	1	2	3	4	5	6	7	8
Einzelfahrkarte Erwachsene	3,00	1,70	2,50	3,40	4,20	5,70	6,90	8,10	9,40
5erTicket Erwachsene	2,30	1,40	2,10	2,60	3,40	4,30	5,10	6,20	7,00
MultiTicket	6,00	-	-	-	-	-	-	-	-
Tageskarte	5,40	3,40	5,00	6,80	8,40	11,40	13,80	16,00	18,50
GruppenTageskarte	8,40	5,40	8,00	10,40	13,50	17,00	20,40	23,50	26,00
Wochenkarte	17,00	13,50	18,50	21,50	26,00	33,00	38,50	45,00	50,00
Wochenkarte Schüler/Auszubil.	12,50	8,50	13,00	16,00	19,50	24,50	30,00	35,00	40,50
Monatskarte	56,00	39,00	57,00	70,00	86,00	102,00	118,00	135,00	152,00
9 Uhr-Monatskarte	41,00	29,50	42,00	52,50	64,00	76,50	87,00	101,00	112,50
Monatskarte Schüler/Auszubil.	39,50	32,50	46,00	56,50	67,50	81,00	94,00	108,00	121,00
Jahreskarte	560,00	390,00	570,00	700,00	860,00	1.020,00	1.180,00	1.350,00	1.520,00
9 Uhr-Jahreskarte	410,00	295,00	420,00	525,00	640,00	765,00	870,00	1.010,00	1.125,00
Jahreskarte Schüler/Auszubil.	395,00	325,00	460,00	565,00	675,00	810,00	940,00	1.080,00	1.210,00

## Welche Fahrkarte ist die richtige für mich?

### Das Sortiment im Überblick

Die **Einzelfahrkarte** gilt für eine Fahrt mit Umsteigen auf andere Linien, aber ohne Umweg und ohne Unterbrechung.

Das **5erTicket** gilt für 5 Einzelfahrten, Sie bezahlen aber nur 4.

Übrigens: **Einzelfahrkarten** und **5erTickets** sind für Kinder von 6 bis 14 Jahren rabattiert.

Das **MultiTicket** gilt im KasselPlus-Gebiet für bis zu 2 Erwachsene mit maximal 3 Kindern und Jugendlichen unter 18 Jahren oder für 2 Kinder und Jugendliche allein. Es ist übertragbar und gilt für 24 Stunden ab Lösungs- bzw. Entwertungszeitpunkt oder das ganze Wochenende, wobei vorangehende und anschließende Feiertage mit inbegriffen sind.

Das **KasselPlus-Gebiet** umfasst die Stadt Kassel, Ahnatal, Baunatal, Espenau, Fuldaabrück, Fuldataal, Habichtswald, Kaufungen, Lohfelden, Nieste, Niestetal, Schauenburg, Staufenberg und Vellmar.

Mit der **Tageskarte** ist eine Person, mit der **GruppenTageskarte** sind sogar 5 Personen von früh bis spät mobil. Ideal für Tage, an denen Sie viel vorhaben: so oft Sie wollen, mit Zug, Tram und Bus – am Gültigkeitstag bis Betriebsabschluss.

**Wochen-, Monats- und Jahreskarten** sind günstig bei häufigen Fahrten im NVV. Für alle, die erst ab 9 Uhr fahren wollen, sowie für Schüler und Auszubildende wird es nochmal günstiger.

Übrigens: **Sie benötigen nur eine Fahrkarte für alle Nahverkehrsmittel, egal ob Sie mit Regionalzug, RegioTram, Tram oder Bus unterwegs sind.**

## Welche Preisstufe benötige ich?

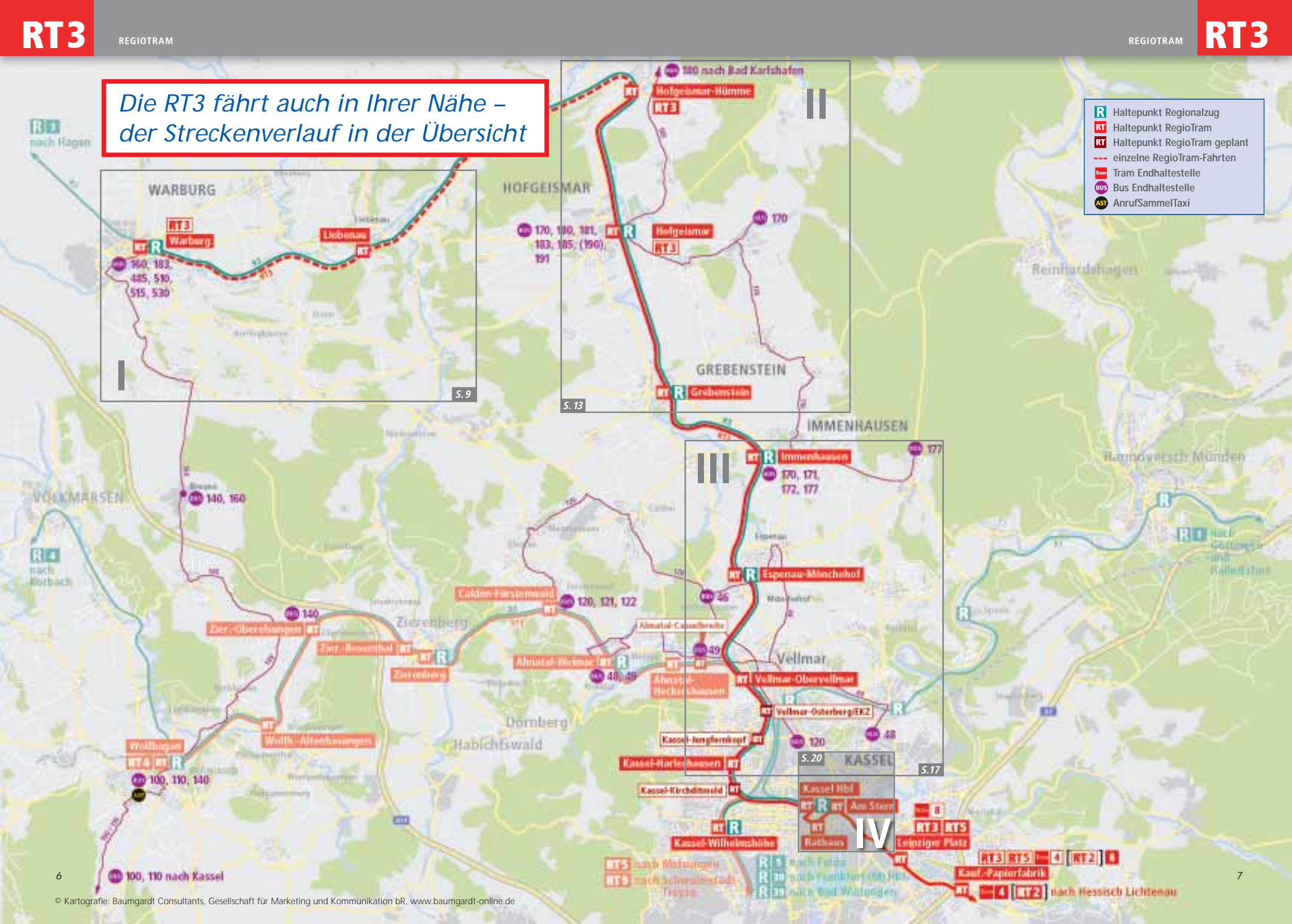
Unsere Ticketpreise richten sich nach der Preisstufe, in der Sie unterwegs sind. Wenn Sie zum Beispiel von Hofgeismar nach Espenau fahren möchten, benötigen Sie eine Fahrkarte der Preisstufe 3.

von	nach	Warburg (Westf.)	Liebenau	Hofgeismar	Grebenstein	Immenhausen	Espenau	Vellmar	Kassel
Warburg (Westf.)		1	2	5	6	6	7	7	8
Liebenau		2	1	2	3	4	5	5	6
Hofgeismar		5	2	1	2	3	3	4	5
Grebenstein		6	3	2	1	2	2	3	4
Immenhausen		6	4	3	2	1	2	2	3
Espenau		7	5	3	2	2	1	KS+/2	KS+
Vellmar		7	5	4	3	2	KS+/2	1	KS+
Kassel		8	6	5	4	3	KS+	KS+	KS



Die RT3 fährt auch in Ihrer Nähe – der Streckenverlauf in der Übersicht

- R** Haltepunkt Regionalzug
- RT** Haltepunkt RegioTram
- RT** Haltepunkt RegioTram geplant
- einzelne RegioTram-Fahrten
- Tram** Tram Endhaltestelle
- BUS** Bus Endhaltestelle
- AST** AnrufSammelTaxi





# Warburg (Westfalen)/Liebenau

## 1 Waldschwimmbad Warburg



**Öffnungszeiten:**  
 Mo – Fr 07.00 – 20.00 Uhr  
 Sa, So 08.00 – 19.00 Uhr  
 Feiertage 08.00 – 19.00 Uhr

Wachtelpfad 55, 34414 Warburg  
 Tel. 0 56 41 / 908-88 oder 0 56 41 / 3843

**Verkehrsverbindung**  
**RT3 Warburg (Westfalen)** – von dort mit dem Stadtbus oder zu Fuß Richtung Stadt.

## 2 Desenberg



Der „Desenberg“ (345 m hoch) bei Warburg ist ein imposanter Vulkankegel und Wahrzeichen des Warburger Landes. Unternehmen Sie einen Ausflug zur Burgruine und genießen Sie einen eindrucksvollen Blick über die Börde und das Warburger Land.

**Verkehrsverbindung**  
**RT3 Warburg (Westfalen)** – von dort zu Fuß.

## 3 Diemelradweg



„Diemeln“ Sie auf einem gut ausgebauten und leicht zu befahrenden Radweg durch das Warburger Land über den Naturpark Diemelsee durch sanft hügelige Mittelgebirgslandschaften bis hin zur Weser.

Tipp: Ab **RT3 Warburg (Westfalen)** bis Liebenau und zurück ca. 20 km.

## 4 Freibad Liebenau-Zwergen

**Öffnungszeiten:**  
 Täglich von 09.00 – 19.00 Uhr  
 (Mai bis September)

Tel. 0 56 76 / 380, www.stadt-liebenau.de

**Verkehrsverbindung**  
**RT3 Liebenau**

## 5 Ponyhof und Campingplatz in Zwergen

Teichweg 1, 34396 Liebenau-Zwergen  
 Tel. 0 56 76 / 15 09, www.ponyhofcamping.de

**Verkehrsverbindung**  
**RT3 Liebenau**

© Kartografie: Baumgardt Consultants, Gesellschaft für Marketing und Kommunikation BR, www.baumgardt-online.de





Abfahrtszeiten Richtung Kassel

h	Zug	Mo. - Fr.		Sa.		So. - u. Feiertag	
		RT3	R	RT3	R	RT5	R
6	04 B 41 B			04 B			
7			21 C		21 C		
8	04 D			04 D			
9			21 C		21 C		21 C
10			21 C		21 C		21 C
11			21 C		21 C		21 C
12			21 C		21 C		21 C
13			21 C		21 C		21 C
14			21 C		21 C		21 C
15			21 C		21 C		21 C
16			21 C		21 C		21 C
17			21 C		21 C		21 C
18			21 C		21 C		21 C
19			21 C		21 C		21 C
20			21 C		21 C		21 C
21	41 B			41 B		41 B	

von Warburg

Abfahrtszeiten Richtung Warburg

h	Zug	Mo. - Fr.		Sa.		So. - u. Feiertag	
		RT3	R	RT5	R	RT3	R
6	13			13			
7	13						
8							
9							
10							
11							
12							
13							
14							
15							
16							
17	43						
18							
19							
20							
21	13			13			
22							
23							
00	43*					43	

von Liebenau

Abfahrtszeiten Richtung Kassel

h	Zug	Mo. - Fr.		Sa.		So. - u. Feiertag	
		RT3	R	RT3	R	RT3	R
6	12 B 49 B			11 B			
7							
8	11 D			11 D			
9							
10							
11							
12							
13							
14							
15							
16							
17							
18							
19							
20							
21	49 B			49 B		49 B	
22							
23							

B) bis Kassel, Am Stern  
C) bis Kassel-Wilhelmshöhe über Kassel Hauptbahnhof  
D) bis Kassel, Leipziger Platz

\*Freitage

Kostenfreie Fahrradbeförderung im Rahmen der Kapazitäten.

Hofgeismar-Hümme/Grebenstein

1 Dornröschenschloss Sababurg

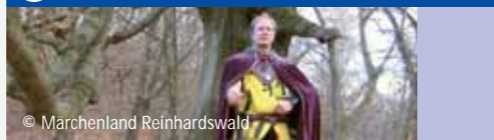


Im Herzen des Reinhardswaldes liegt das Dornröschenschloss Sababurg. Es ist das Märchenschloss der Brüder Grimm. Im Reinhardswald, 34369 Hofgeismar, Tel. 0 56 71 / 808-0  
Verkehrsverbindung  
**RT3 Hofgeismar**, **bus 190** bis Haltestelle **Hofgeismar-Sababurg**, Dornröschenschloss. Nur von Anfang April bis Ende Oktober, im Winterhalbjahr keine Verbindung.

2 Wildpark Sababurg

Am Fuße des Dornröschenschlosses liegt der 130 Hektar große Tierpark Sabapark mit Urwildpark, Haustiergarten und Kinderzoo. Kasinoweg 22, 34369 Hofgeismar, Tel. 0 56 71 / 8001-2251 www.tierpark-sababurg.de  
Verkehrsverbindung  
**RT3 Hofgeismar**, **bus 190** bis Haltestelle **Hofgeismar-Sababurg**, Tierpark. Nur von Anfang April bis Ende Oktober, im Winterhalbjahr Verbindung nur im Schulverkehr mit dem **bus 181**.

3 Urwald Sababurg



Naturschutzgebiet mit bis zu 1000-jährigen Eichen und meterhohem Farn. Auf Wunsch führt Sie der Ritter Dietrich vom Reinhardswald in eine „phantastische Welt“ des Urwaldes. Tourist-Info Märchenland Reinhardswald Markt 5, 34369 Hofgeismar, Tel. 0 56 71 / 50 70 400  
Verkehrsverbindung  
**RT3 Hofgeismar**, **bus 190** bis Haltestelle **Hofgeismar-Sababurg**, Urwald. Nur von Anfang April bis Ende Oktober, im Winterhalbjahr Verbindung nur im Schulverkehr mit dem **bus 181**.

4 Bad Gesundbrunnen und Schlösschen Schönburg

Bad Gesundbrunnen – Brunnenpark und Brunnentempel frei zugänglich. Gesundbrunnen 11, 34369 Hofgeismar  
Schlösschen Schönburg (Evangelische Akademie) – Besichtigung auf Anfrage möglich  
Verkehrsverbindung  
**RT3 Hofgeismar**, von dort ca. 10 Minuten zu Fuß oder mit **bus 105.3**.

5 Bad am Park (BaP)



Öffnungszeiten:  
Mo – Fr 07.30 – 21.00 Uhr; Sa, So, Feiertage 09.00 – 21.00 Uhr  
Schöneberger Straße 16, 34369 Hofgeismar  
Tel. 0 56 71 / 92 07 91  
Verkehrsverbindung  
**RT3 Hofgeismar**, von dort ca. 10 – 15 Minuten zu Fuß oder mit dem **bus 105.3**.

6 Fachwerkdorf Hümme

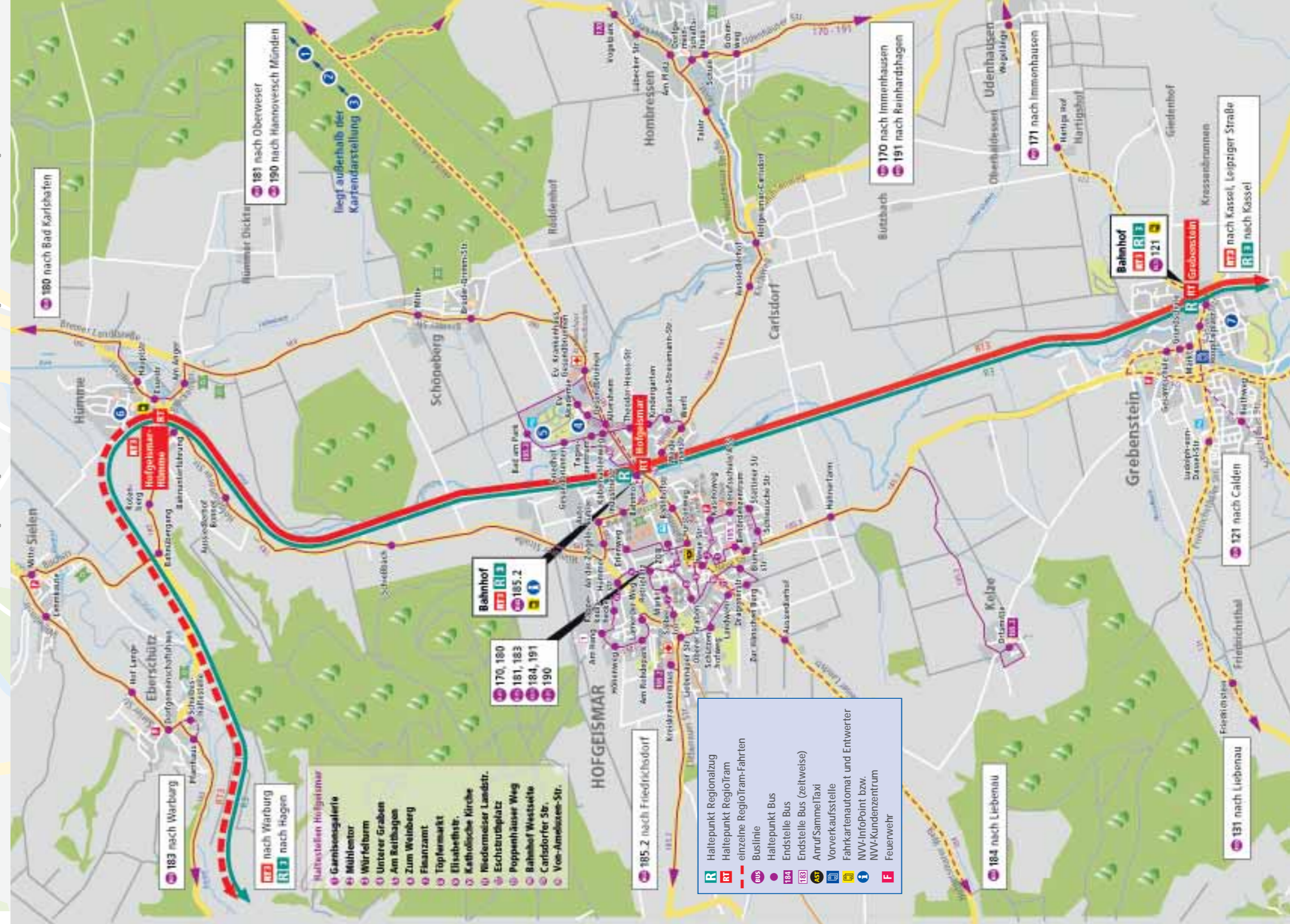
Malerisches nordhessisches Fachwerkdorf am Fuße des Reinhardswaldes mit denkmalgeschütztem historischen Ortskern.  
Verkehrsverbindung  
**RT3 Hofgeismar-Hümme**

7 Burg Grebenstein



Die im 13. Jahrhundert errichtete Burg verfügt über eine Aussichtsplattform mit einem herrlichen Blick von der historischen Altstadt bis zum Reinhardswald. Direkt in unmittelbarer Nähe zur Burg befinden sich die „Denklehrpfade“ I und II.  
Verkehrsverbindung  
**RT3 Grebenstein**

© Kartografie: Baumgardt Consultants, Gesellschaft für Marketing und Kommunikation gR, www.baumgardt-online.de





von Hofgeismar-Hümme

h	Mo. - Fr.		Sa.		So.- u. Feiertag	
	Zug	RT3 R	RT3 R	RT3 R	RT3 R	RT3 R
5						
6	04		04			
7	04					
8						
9						
10						
11						
12						
13						
14						
15						
16						
17	34					
18						
19						
20						
21	04		04			
22						
23						
00	34*		34			

von Hofgeismar

h	Mo. - Fr.		Sa.		So.- u. Feiertag	
	Zug	RT3 R	RT3 R	RT3 R	RT3 R	RT3 R
5	10 A 59		10 A 59			
6	59					
7	29 A 59 A		29 A			
8		19**		19**	29 A	19**
9	29 A 59 A		29 A 59 A		29 A	
10		19**		19**	28 A	19**
11	29 A 59 A		29 A 58 A		28 A	
12		19**		19**	29 A	19**
13	29 A 59 A		29 A		29 A	
14		19**		19**	29 A	19**
15	29 A 59 A		29 A		29 A	
16		19**		19**	29 A	19**
17	10 A 29 59 A		29 A		29 A	
18		19**		19**	29 A	19**
19	29 A		29 A		29 A	
20	59		59		59 A	19**
21						
22	29 A		29 A		29 A	
23	29 A		29 A		28	
00	29*		29			

von Grebenstein

h	Mo. - Fr.		Sa.		So.- u. Feiertag	
	Zug	RT3 R	RT3 R	RT3 R	RT3 R	RT3 R
5	05 A 53		05 A 53			
6	53					
7	23 A 53 A		23 A			
8	53 B	14**	53 B	14**		14**
9	23 A 53 A		23 A 53 A		23 A	
10	53 B	14**	53 B	14**		14**
11	23 A 53 A		23 A 53 A		23 A	
12	53 B	14**	53 B	14**		14**
13	23 A 53 A		23 A		23 A	
14	53 B	14**	53 B	14**		14**
15	23 A 53 A		23 A		23 A	
16	53 B	14**	53 B	14**		14**
17	23 53 A		23 A		23 A	
18	53 B	14**	53 B	14**		14**
19	23 A		23 A		23 A	
20	53	14**	53	14**	53 A	14**
21						
22	23 A		23 A		23 A	
23	29 A		23		23	
00	23*		23			

A) bis Hofgeismar-Hümme  
B) bis Hofgeismar

\* Freitags

\*\* durchgehender Zug in Richtung Hagen Hbf, nach Paderborn in Warburg/W umsteigen

Kostenfreie Fahrradbeförderung im Rahmen der Kapazitäten.

h	Mo. - Fr.		Sa.		So.- u. Feiertag	
	Zug	RT3 R	RT3 R	RT3 R	RT3 R	RT3 R
5	21 D 58 D		21 E			
6	21 B 58 B		21 B			
7	58 D	33 C	58 E		21 E	
8	21 D		21 D		18 B	
9	58 D		58 D			
10	18 D		18 D		18 E	
11	58 D		58 B			
12	18 D		18 D		18 B	
13	59 D		59 B			
14	18 D		18 D		18 D	
15	58 D					
16	18 D		18 D		18 D	
17	58 B		18 D			
18	18 B		18 E		18 E	
19	58 E					
20	18 E		18 E		18 E	
21	58 B		58 B		58 B	
22			58 B		58 B	
23	42 B					

h	Mo. - Fr.		Sa.		So.- u. Feiertag	
	Zug	RT3 R	RT3 R	RT3 R	RT3 R	RT3 R
5	26 D		26 E			
6	04 D 26 B		26 B			
7	04 B	38 C		36 C	26 E	
8	04 D 26 D		04 E 26 D		26 B	
9	04 D	36 C	04 D	36 C	36 C	
10	04 D 26 D		04 B 26 D		26 E	
11	04 D	36 C	04 D	36 C	36 C	
12	04 D 26 D		04 B 26 D		26 B	
13	04 D	36 C	06 D		36 C	
14	04 D 26 D		04 B 26 D		26 D	
15	04 D	36 C	04 D	36 C	36 C	
16	04 D 26 D		26 D		26 D	
17	04 D	36 C		36 C	36 C	
18	04 B 26 B		26 E		26 E	
19	04 E	36 C		36 C	36 C	
20	04 E 26 E		26 E		26 E	
21						
22	04 B		04 B		04 B	
23	48 B		04 B		04 B	

A) bis Kassel Hauptbahnhof  
B) bis Kassel, Am Stern  
C) bis Kassel-Wilhelmshöhe,  
D) Kassel, Leipziger Platz  
E) bis Kaufungen-Papierfabrik

# Immenhausen/Espenau/Vellmar

## 1 Glasmuseum



**Öffnungszeiten:**  
Mo geschlossen  
Di – Do 10.00 – 17.00 Uhr  
Fr – So 13.00 – 17.00 Uhr  
Am Bahnhof 3, 34376 Immenhausen  
Tel. 0 56 73 / 20 60, www.stadt-immenhausen.de/glasmuseum  
**Verkehrsverbund**  
**RT3 Immenhausen**

## 2 Rokoko-Schloss Wilhelmsthal



Rokokoschloss mit großzügiger Parkanlage. Die Innenräume des Schlosses dienen als Museum – sie können im Rahmen von Führungen besichtigt werden.  
Schlossverwaltung Wilhelmsthal, 34379 Calden  
Tel. 0 56 74 / 68 98  
Tipp: **RT3 Espenau-Mönchehof**, weiter mit dem Fahrrad zum Schloss Wilhelmsthal ca. 3,5 km.

## 3 Sternwarte Calden

**Öffentliche Führungen:**  
Freitags bei klarem Himmel, im Winter ab 20:30 Uhr, im Sommer ab 21:30 Uhr.  
Tipp: **RT3 Immenhausen**, weiter mit dem Fahrrad zur Sternwarte ca. 5 km.

## 4 Hallenbad Vellmar

**Öffnungszeiten:**  
Mo 15.00 – 21.30 Uhr  
Senioren u. Schwerbeschädigte 12.30 – 15.00 Uhr  
Kinderspielnachmittag 15.00 – 17.00 Uhr  
Di, Do 08.00 – 21.30 Uhr, Mi 06.30 – 21.30 Uhr  
Fr 08.00 – 19.30 Uhr, Sa 10.00 – 17.00 Uhr, So 08.00 – 15.00 Uhr  
Brüder-Grimm-Straße 11, 34246 Vellmar, Tel. 05 61 / 820 06 56  
**Verkehrsverbund**  
**RT3 Vellmar-Obervellmar** – von dort ca. 15 Minuten zu Fuß.

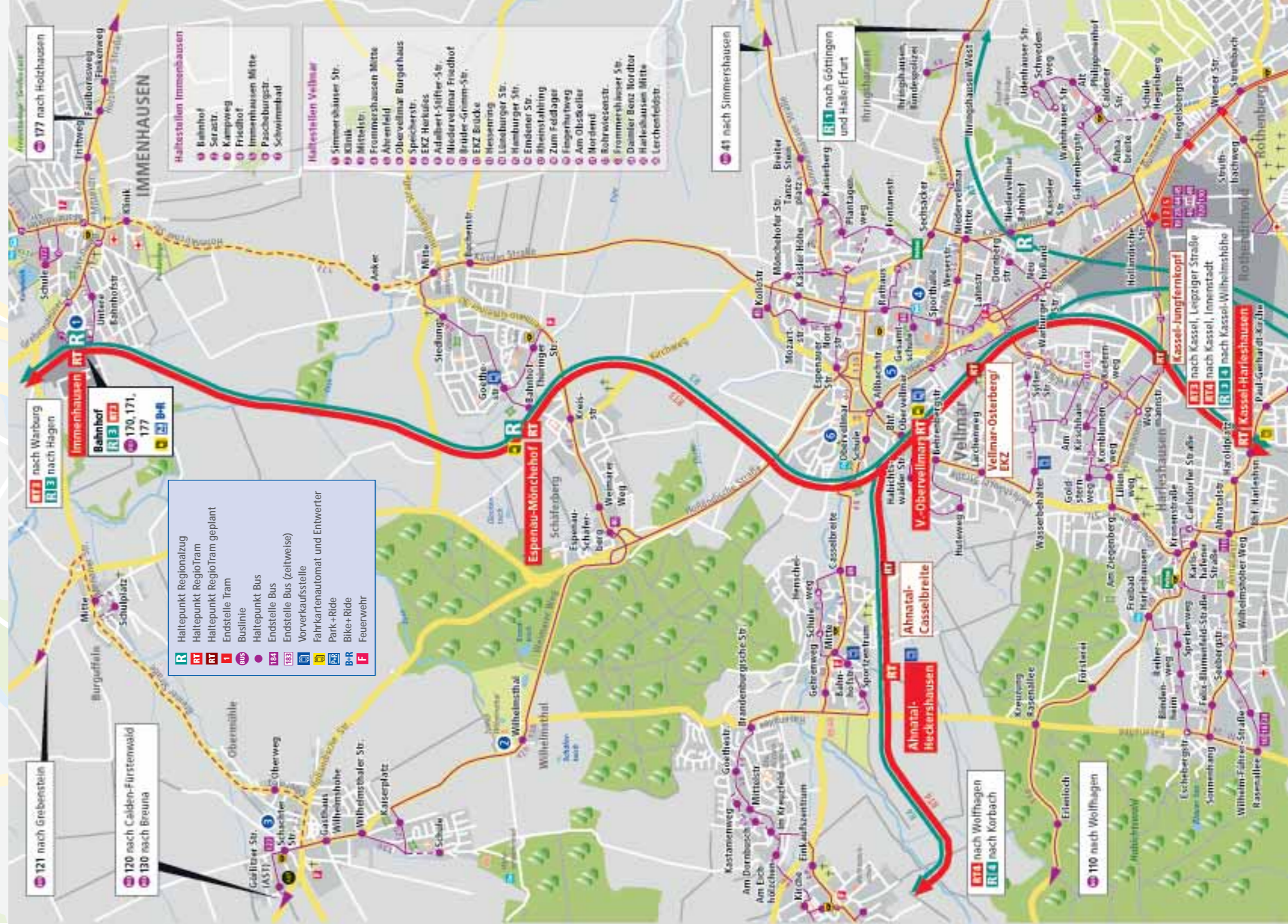
## 5 Ahnepark

Neun Hektar großes Naherholungsgebiet an der Ahne mit Baum-, Wiesen- und Teichanlagen sowie verschiedenen sportlichen Anlagen.  
**Verkehrsverbund**  
**RT3 Vellmar-Obervellmar** – von dort ca. 10 Min. zu Fuß.

## 6 Heimatmuseum „Hof Helse“

Volkskundliche Sammlung des Geschichtskreises Vellmar e.V.  
**Öffnungszeiten:**  
April bis September jeden 2. und 4. So im Monat 14.00 – 18.00 Uhr, Oktober bis März jeden 2. So im Monat Sonderführungen und Gruppen nach Vereinbarung  
Alte Hauptstraße 22, 34246 Vellmar Tel. 05 61 / 820 82 39 58  
**Verkehrsverbund**  
**RT3 Vellmar-Obervellmar**

© Kartografie: Baumgardt Consultants, Gesellschaft für Marketing und Kommunikation GbR, www.baumgardt-online.de





# IV Die RegioTram-Liniennetzführung in der Kasseler Innenstadt

h	Mo. - Fr.		Sa.		So. - u. Feiertag	
	RT3	R	RT3	R	RT3	R
5	00 A 48		00 A 48			
6	48					
7	18 A 48 A		18 A			
8	48 B	10**	48 B	10**		10**
9	18 A 48 A		18 A 48 A		18 A	
10	48 B	10**	48 B	10**		10**
11	18 A 48 A		18 A 48 A		18 A	
12	48 B	10**	48 B	10**		10**
13	18 A 48 A		18 A		18 A	
14	48 B	10**	48 B	10**		10**
15	18 A 48 A		18 A		18 A	
16	48 A	10**	18 A	10**	18 A	10**
17	18 48 A		18 A		18 A	
18	48 B	10**	18 A	10**	18 A	10**
19	18 A		18 A		18 A	
20	48	10**	48	10**	48 A	10**
21						
22	18 A		18 A		18 A	
23	18 A				18	
00	18*		18			

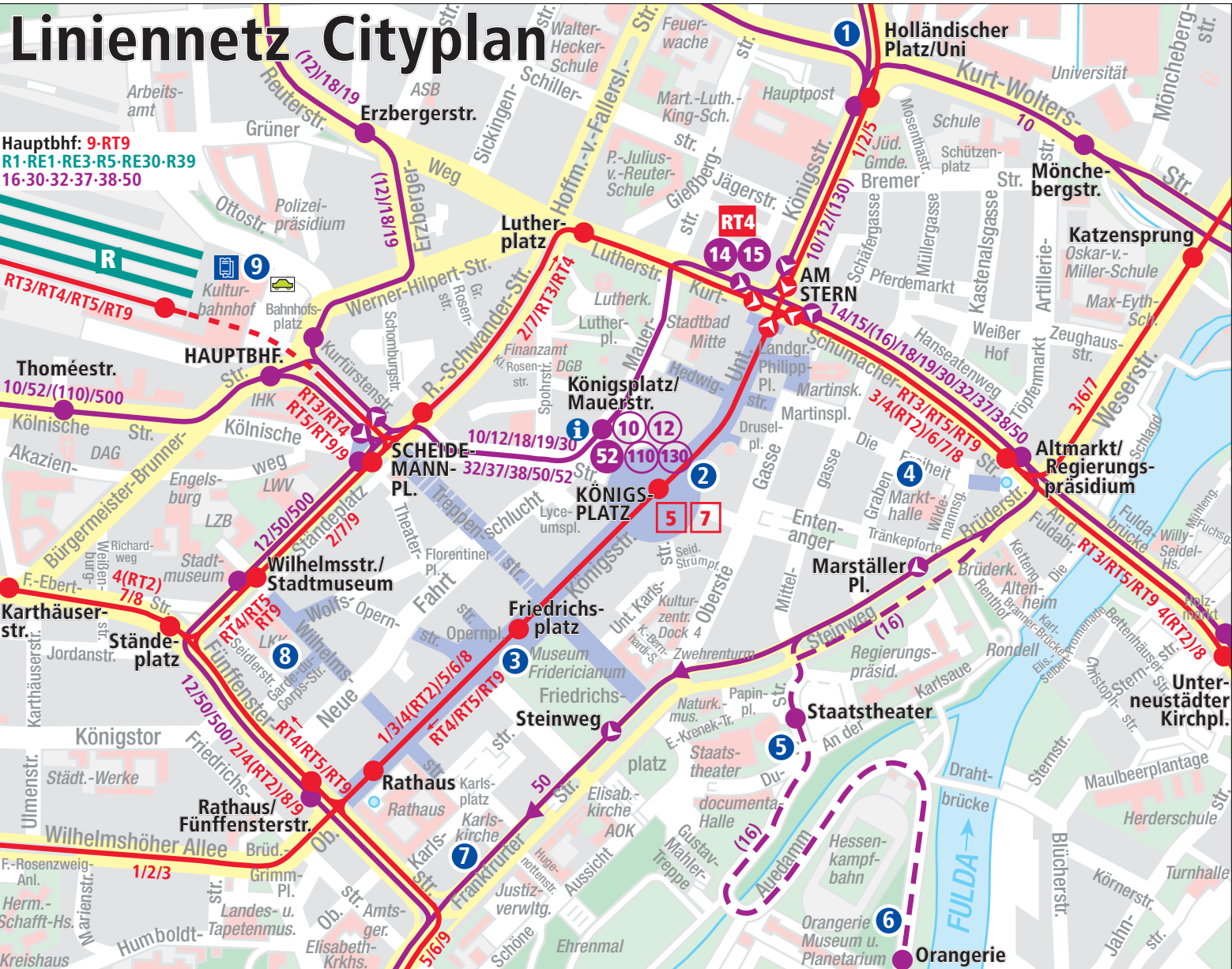
h	Mo. - Fr.		Sa.		So. - u. Feiertag	
	RT3	R	RT3	R	RT3	R
4	56 A		56 A			
5	44		44			
7	14 A 44 A		14 A			
8	44 B	06**	44 B	06**		06**
9	14 A 44 A		14 A 44 A		14 A	06**
10	44 B	06**	44 B	06**		06**
11	14 A 44 A		14 A 44 A		14 A	06**
12	44 B	06**	44 B	06**		06**
13	14 A 44 A		14 A		14 A	06**
14	44 B	06**	44 B	06**		06**
15	14 A 44 A		14 A		14 A	06**
16	44 A	06**	44 B	06**		06**
17	14 44 A		14 A		14 A	06**
18	44 A	06**		06**		06**
19	14 A		14 A		14 A	06**
20	44	06**	44	06**	44 A	06**
21						
22	14 A		18 A		14 A	
23	14 A				14	
00	14*		14			

h	Mo. - Fr.		Sa.		So. - u. Feiertag	
	RT3	R	RT3	R	RT3	R
4	52 A		52 A			
5	40		40			
7	10 A 40 A		10 A			
8	40 B		40 B			
9	10 A 40 A		10 A 40 A		10 A	
10	40 B		40 B			
11	10 A 40 A		10 A 40 A		10 A	
12	40 B		40 B			
13	10 A 40 A		10 A		10 A	
14	40 B		40 B			
15	10 A 40 A		10 A		10 A	
16	40 A					
17	10 40 A		10 A		10 A	
18	40 B					
19	10 A		10 A		10 A	
20	40		40		40 A	
21						
22	10 A		10 A		10 A	
23	10 A				10	
00	10*		10			

h	Mo. - Fr.		Sa.		So. - u. Feiertag	
	RT3	R	RT3	R	RT3	R
5	36 D		36 E			
6	14 D 36 B		36 E			
7	14 B		47 C		45 C	36 E
8	14 D 36 D		48 B		14 E 36 D	36 B
9	14 D		45 C		14 D	45 C
10	14 D 36 D		45 C		14 B 36 D	36 E
11	14 D		45 C		14 D	45 C
12	14 D 36 D		48 B		14 B 36 D	36 B
13	14 D		45 C		16 D	45 C
14	14 D 36 D		45 C		14 B 36 D	36 D
15	14 D		45 C		14 D	45 C
16	14 D 36 D		45 C		36 D	36 D
17	14 D		45 C		45 C	45 C
18	14 B 36 B		45 C		36 E	45 C
19	14 E		45 C		36 E	45 C
20	14 E 36 E		36 E		45 C	36 E
21			36 E		36 E	45 C
22	14 B		14 B		14 B	
23	58 B		14 B		14 B	

h	Mo. - Fr.		Sa.		So. - u. Feiertag	
	RT3	R	RT3	R	RT3	R
5	40 D		40 E			
6	18 D 40 B		40 B			
7	19 B		51 C		49 C	40 E
8	19 D 40 D		19 E 40 D		49 C	40 B
9	19 D		49 C		19 B 40 D	49 C
10	19 D 40 D		19 B 40 D		49 C	40 E
11	19 D		49 C		19 D	49 C
12	19 D 40 D		19 B 40 D		49 C	40 B
13	19 D		49 C		20 D	49 C
14	19 D 40 D		19 B 40 D		49 C	40 D
15	19 D		49 C		19 D	49 C
16	19 D 40 D		40 D		49 C	40 D
17	19 D		49 C		49 C	45 C
18	19 B 40 B		40 E		49 C	40 E
19	19 E		49 C		49 C	45 C
20	19 E 40 E		40 E		49 C	40 E
21			19 B		19 B	
22	19 B		19 B		19 B	
23			19 B		19 B	
00	03 B		19 B		19 B	

h	Mo. - Fr.		Sa.		So. - u. Feiertag	
	RT3	R	RT3	R	RT3	R
5	45 D		45 E			
6	22 D 45 B		45 B			
7	23 B				45 E	
8	23 D 45 D		23 E 45 D		45 B	
9	23 D		23 D			
10	23 D 45 D		23 B 45 D		45 E	
11	23 D		23 D			
12	23 D 45 D		23 B 45 D		45 B	
13	23 D		24 D			
14	23 D 45 D		23 B 45 D		45 D	
15	23 D		23 D			
16	23 D 45 D		45 D		45 D	
17	23 D					
18	23 B 45 B		45 E		45 E	
19	23 E					
20	23 E 45 E		45 E		45 E	
21						
22	23 B		23 B		23 B	
23			23 B		23 B	
00	07 B					



Diese Ziele können Sie u. a. direkt erreichen:

- 1 Universität
- 2 Königsplatz
- 3 Museum Fridericianum
- 4 Markthalle
- 5 Staatstheater
- 6 Karlsae (Staatspark, Orangerie)
- 7 CineStar Kino
- 8 Cineplex Capitol
- 9 Bali-Kinos und CARICATURA Galerie

- R** Haltepunkt Regionalzug
- RT** RegioTram
- 7** Tram-Endhaltestelle (zeitweise)
- 52** Bus-Endhaltestelle
- 110** Bus-Endhaltestelle (zeitweise)
- Tram, RegioTram
- - -** Tunnel RegioTram
- Bus
- ◀ ▶** Richtungshaltestelle
- DB** Reisezentrum
- CS** Carsharing-Standort
- i** NVV-Kundenzentrum

A) bis Hofgeismar-Hümme  
 B) bis Hofgeismar  
 \* Freitags  
 \*\* durchgehender Zug in Richtung Hagen Hbf, nach Paderborn in Warburg/W umsteigen

A) bis Kassel Hauptbahnhof  
 B) bis Kassel, Am Stern  
 C) bis Kassel-Wilhelmshöhe über Kassel Hauptbahnhof  
 D) bis Kassel, Leipziger Platz  
 E) bis Kaufungen-Papierfabrik



### *Ihre Meinung zählt*

Die neue Situation, Verknüpfung des Eisenbahn- und Straßenbahnnetzes, ist sowohl technisch als auch betrieblich sehr anspruchsvoll. Im Vorfeld wurden bereits zahlreiche Probefahrten und Fahrtrainings durchgeführt. Wir bitten um Verständnis, wenn es trotz der intensiven und umfangreichen Vorbereitung beim Start dieses komplexen Systems zu Verspätungen kommen sollte.

Bitte teilen Sie uns Ihre Erfahrungen mit dem neuen Verkehrssystem mit. Wir freuen uns über positive Reaktionen, Kritik nehmen wir besonders ernst. Auch wenn wir nicht jeden Wunsch umsetzen können, hilft er uns besser zu werden.

**Übrigens: Bei Verspätungen und Kritik können Sie unsere NVV 5-Minuten-Garantie in Anspruch nehmen.**

### *Wo gibt's die Fahrkarten?*

Alle Fahrkarten erhalten Sie in den NVV-Kundenzentren, NVV-InfoPoints und Vorverkaufsstellen. Mit Ausnahme der Jahreskarte erhalten Sie alle Fahrkarten auch an den Fahrkartenautomaten. Diese befinden sich in den RegioTram-Fahrzeugen. Sie können mit Scheinen, Geldkarte oder Münzen bezahlen. Zusätzlich stehen Ihnen Automaten an einigen Stationen zur Verfügung.

**Hier finden Sie unsere NVV-Kundenzentren, NVV-InfoPoints und Vorverkaufsstellen:**

- |   |  |  |
|---|--|--|
| » Hofgeismar, Bahnhof<br>NVV-InfoPoint (RKH)<br>Bahnhof 1                           | » Vellmar<br>Zeitschriften Strunk<br>Rathausplatz                          | » Espenau<br>Postagentur Scholz<br>Goethestraße 19       |
| » Kassel, Bahnhof Wilhelmshöhe<br>NVV-Kundenzentrum (DB AG)<br>Willy-Brandt-Platz 1 | » Vellmar, Niedervellmar<br>Quelle-Agentur Krieger<br>Kasseler Straße 9    | » Grebenstein<br>Zeitschriften Pottmann<br>Marktstraße 9 |
| » Kassel, Hauptbahnhof<br>DB ReiseZentrum<br>Bahnhofplatz 1                         | » Vellmar, Obervellmar<br>Zeitschriften Scheffer<br>Holländische Straße 80 |  |
| » Kassel, Kurfürsten Galerie<br>NVV-Kundenzentrum (KVG)<br>Mauerstraße 11           | » Vellmar, Vellmar-West<br>Zeitschriften Näwie<br>Rheinstahling 1          |  |

### *Noch Fragen?*

Nutzen Sie unser ServiceTelefon! Unter **0180 - 234 - 0180** erreichen Sie uns (auch an Sonn- und Feiertagen) in der Zeit von 05.00 Uhr bis 22.00 Uhr.

Und am Freitag und Samstag sogar von 05.00 Uhr bis 24.00 Uhr. Der Anruf

kostet aus dem Festnetz der Deutschen Telekom nur eine Gebühreneinheit (6 Cent).

Oder informieren Sie sich im Internet unter: [www.nvv.de](http://www.nvv.de)