



Feiern Sie mit!
Kassel-Hbf.
19. August 2007,
ab 13:00 Uhr

» *So waren wir noch
nie verbunden.*

*Mit der **RegioTram** direkt in die City.*

Viel Spaß unterwegs!

NVV

Inhalt

Vorwort S. 3
 Gut zu wissen S. 4
 Fahrkarten und Preise S. 4
 Übersicht Bereichskarten S. 6

Bereichskarten

I Wolfhagen/Altenhasungen S. 9
 II Zierenberg/Oberelsungen S. 13
 III Fürstenwald/Ahnatal/Heckershausen/Vellmar S. 17
 IV Kassel S. 20



Nordhessen rückt näher zusammen:
 Ohne Umsteigen direkt in die
 Kasseler City und in die Region

Liebe Fahrgäste,

wir begrüßen Sie sehr herzlich in der RegioTram RT4 von Wolfhagen in die Kasseler Innenstadt.

Mit der neuen RegioTram erfahren Sie innovativen und modernen öffentlichen Nahverkehr: komfortabel und direkt ohne Umsteigen aus der Region in die City!

Durch die RegioTram wird die Trennung von Bahn und Tram aufgehoben. Bislang endeten die Bahnverbindungen aus der Region im Kasseler Hauptbahnhof. Um die Innenstadt zu erreichen, musste man einen Fußweg in Kauf nehmen oder auf Bus und Tram umsteigen. In der RegioTram können Sie nun bequem sitzen bleiben – Sie fahren aus der Region direkt in die Kasseler City und aus der Kasseler City direkt in die Region.

Im Hauptbahnhof läuft alles zusammen: Dieser Haltepunkt hat eine zentrale Funktion als Schnittstelle zwischen Regionalzug, RegioTram, Tram und Bus. Die RegioTram unterfährt künftig das Empfangsgebäude, gelangt über eine Rampe in der Kurfürstenstraße wieder ans Tageslicht und fädelt sich in das bestehende Tramnetz ein.

Diese Broschüre zeigt Ihnen alle wichtigen Informationen zur RegioTram RT4 – von Tariffinformationen bis hin zur detaillierten Streckendarstellung mit Tipps zu Ausflugszielen, Sehenswürdigkeiten u.v.a.m.

Viel Spaß unterwegs und eine angenehme Fahrt mit der RegioTram wünschen Ihnen



RTB



Gut zu wissen

Wie fährt die RegioTram RT4 durch die Kasseler Innenstadt?

Die RegioTram RT4 auf dem Streckenast Kassel – Wolfhagen fährt ab dem 19. August 2007 durch den Kasseler Hauptbahnhof über Scheidemannplatz einen Ringverkehr über Lutherplatz, Am Stern, durch die Königsstraße, weiter über Rathaus/Fünfensterstraße und Wilhelmsstraße/ Stadtmuseum zurück zum Scheidemannplatz und wieder nach Wolfhagen.

Was muss ich bei der Fahrt in einer Doppel- und Dreifachtraktion beachten?

Als Doppel- oder Dreifachtraktion werden zwei oder drei aneinander gekoppelte Fahrzeuge bezeichnet. Bitte beachten Sie, dass diese Fahrzeuge im Kasseler Hauptbahnhof entkoppelt werden und dann auf unterschiedlichen Wegen in die Innenstadt fahren. Genaue Informationen hängen direkt in der Vitrine an Ihrer Station aus. Hier finden Sie für jeden Zug eine Wagen- und Zielbeschreibung, so dass Sie sich direkt in das Fahrzeug mit Ihrer Zielrichtung setzen können. Darüber hinaus werden Sie im Fahrzeug über die Lautsprecheranlagen informiert.

Fahrkarten und Preise

Preisstufe	KS+	1	2	3	4	5
Einzelfahrkarte Erwachsene	3,00	1,70	2,50	3,40	4,20	5,70
5erTicket Erwachsene	2,30	1,40	2,10	2,60	3,40	4,30
MultiTicket	6,00	-	-	-	-	-
Tageskarte	5,40	3,40	5,00	6,80	8,40	11,40
GruppenTageskarte	8,40	5,40	8,00	10,40	13,50	17,00
Wochenkarte	17,00	13,50	18,50	21,50	26,00	33,00
Wochenkarte Schüler/Auszubil.	12,50	8,50	13,00	16,00	19,50	24,50
Monatskarte	56,00	39,00	57,00	70,00	86,00	102,00
9 Uhr-Monatskarte	41,00	29,50	42,00	52,50	64,00	76,50
Monatskarte Schüler/Auszubil.	39,50	32,50	46,00	56,50	67,50	81,00
Jahreskarte	560,00	390,00	570,00	700,00	860,00	1.020,00
9 Uhr-Jahreskarte	410,00	295,00	420,00	525,00	640,00	765,00
Jahreskarte Schüler/Auszubil.	395,00	325,00	460,00	565,00	675,00	810,00

Was passiert im Kasseler Hauptbahnhof?

Bitte beachten Sie, dass für die Eingliederung der RegioTram in den Tramverkehr bzw. Eisenbahnverkehr der Innenstadt einige Zeitpuffer nötig sind, um Verspätungen zu vermeiden. Auch für das An- und Abkoppeln von Fahrzeugen wird ein Zeitpuffer eingeplant. Zudem sind die Stationen Kassel-Kirchditmold, Kassel-Jungfernkopf, Vellmar-Osterberg/EKZ noch nicht in Betrieb. Dies bedeutet, dass die RegioTram im Hauptbahnhof in Richtung Innenstadt ca. 2 Minuten und in Richtung Region ca. 6 Minuten Aufenthalt hat. Nach Inbetriebnahme der Stationen werden diese Zeiten reduziert werden können.

Kurze Wege in der Kasseler City

Mit der RegioTram haben Sie auch in der Kasseler City kurze Wege. An der Haltestelle „Am Stern“ haben Sie die Möglichkeit auf alle innerstädtischen Bus- und Tramlinien bequem zu jedem anderen Ziel in Kassel umzusteigen. Besonders bequeme Umsteigemöglichkeiten gibt es am Königsplatz. Zusätzlich zur Königsstraße empfehlen wir für die Rückfahrt besonders die neuen Haltestellen Wilhelmsstraße/Stadtmuseum und Scheidemannplatz.

Welche Fahrkarte ist die richtige für mich?

Das Sortiment im Überblick

Die **Einzelfahrkarte** gilt für eine Fahrt mit Umsteigen auf andere Linien, aber ohne Umweg und ohne Unterbrechung.

Das **5erTicket** gilt für 5 Einzelfahrten, Sie bezahlen aber nur 4.

Übrigens: **Einzelfahrkarten** und **5erTickets** sind für Kinder von 6 bis 14 Jahren rabattiert.

Das **MultiTicket** gilt im KasselPlus-Gebiet für bis zu 2 Erwachsene mit maximal 3 Kindern und Jugendlichen unter 18 Jahren oder für 2 Kinder und Jugendliche allein. Es ist übertragbar und gilt für 24 Stunden ab Lösungs- bzw. Entwertungszeitpunkt oder das ganze Wochenende.

Das **KasselPlus-Gebiet** umfasst die Stadt Kassel,

Ahnatal, Baunatal, Espenau, Fuldaabrück, Fuldataal, Habichtswald, Kaufungen, Lohfelden, Nieste, Niestelal, Schauenburg, Staufenberg und Vellmar.

Mit der **Tageskarte** ist eine Person, mit der **GruppenTageskarte** sind sogar 5 Personen, von früh bis spät mobil. Ideal für Tage, an denen Sie viel vorhaben: so oft Sie wollen, mit Zug, Tram und Bus – am Gültigkeitstag bis Betriebsschluss.

Wochen-, Monats- und Jahreskarten sind günstig bei häufigen Fahrten im NVV. Für alle, die erst ab 9 Uhr fahren wollen, sowie für Schüler und Auszubildende wird es nochmal günstiger.

Übrigens: Sie benötigen nur eine Fahrkarte für alle Nahverkehrsmittel, egal ob Sie mit Regionalzug, RegioTram, Tram oder Bus unterwegs sind.

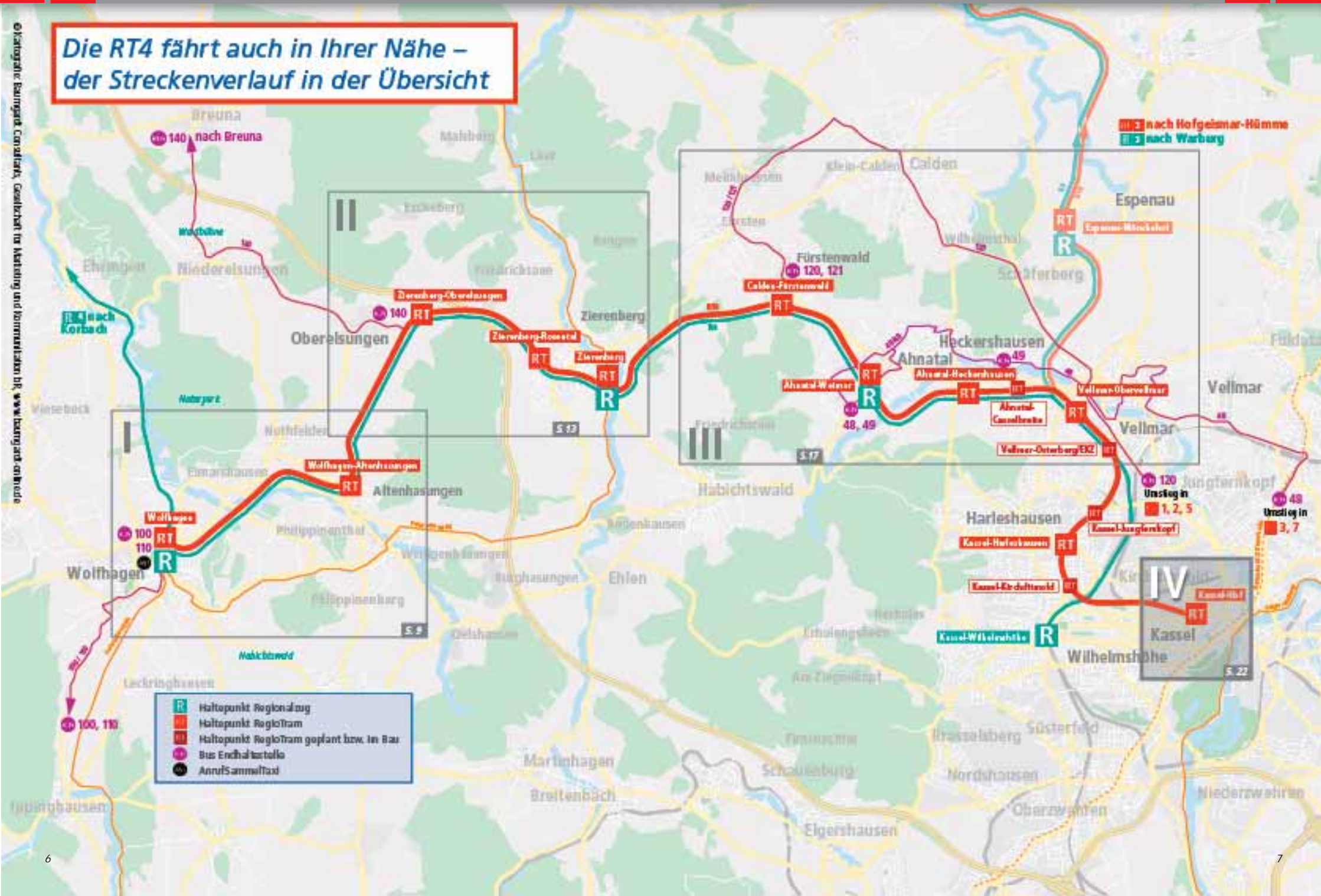
Welche Preisstufe benötige ich?

Unsere Ticketpreise richten sich nach der Preisstufe, in der Sie unterwegs sind. Wenn Sie zum Beispiel von Wolfhagen nach Vellmar fahren möchten, benötigen Sie eine Fahrkarte der Preisstufe 5.

von	nach	Wolfhagen	Zierenberg-Oberelsungen	Zierenberg	Calden-Fürstenwald	Ahnatal-Weimar	Vellmar-Obervellmar	Kassel
Wolfhagen		1	2	3	4	4	5	5
Zierenberg-Oberelsungen		2	1	1	2	2	4	4
Zierenberg		3	1	1	2	2	4	4
Calden-Fürstenwald		4	2	2	1	1	2	4
Ahnatal-Weimar		4	2	2	1	1	KS+/2	KS+
Vellmar-Obervellmar		5	4	4	2	KS+/2	1	KS+
Kassel		5	4	4	4	KS+	KS+	KS

Die RT4 fährt auch in Ihrer Nähe – der Streckenverlauf in der Übersicht

© Historische Baumgarten, Constanze, Gestaltung für Marketing und Kommunikation HR, www.baumgard-ort.de



- Haltepunkt Regionalzug
- Haltepunkt RegioTram
- Haltepunkt RegioTram geplant bzw. in Bau
- Bus Endhaltestelle
- Anrufsammeltaxi

nach Hofgeismar-Hümme
 nach Warburg

IV
 Kassel
 S. 22

Wolfhagen/Altenhasungen

1 Der heilige Schützeberg



Friedhof und Ruine der St. Peterskirche

Verkehrsverbindung

RT 4 Wolfhagen, von dort mit
BUS 140 bis Wolfhagen, Olei-Mühle

2 Marktplatz, St. Annakirche, Alte Wache und Märchenbrunnen



Die St. Annakirche, das Wahrzeichen der Stadt Wolfhagen, überragt weit hin sichtbar alle bebauten Flächen der Stadt.

Verkehrsverbindung
RT 4 Wolfhagen

3 Wasserschloss Elmarshausen



In Privatbesitz, Gestüt

Verkehrsverbindung

RT 4 Wolfhagen, von dort mit **AST 145.7** bis Elmarshausen. Das AnrufSammelTaxi muss 30 Minuten vor Abfahrt unter der Telefonnummer 0 56 92 / 99 38 99 gebucht werden. Es gelten NVV-Tickets zzgl. 1 Euro Komfortzuschlag.

4 Regionalmuseum Wolfhager Land

Ritterstr. 1, 34466 Wolfhagen
Tel. 0 56 92 / 99 24 31, Fax 0 56 92 / 99 24 34

Öffnungszeiten:

Di bis Do 10.00 – 13.00 und 14.00 – 17.00 Uhr
Sa und So 14.00 – 17.00 Uhr

Das Museum ist im Januar nur auf Anfrage geöffnet.

Verkehrsverbindung

RT 4 Wolfhagen

5 Erlebnisbad Wolfhagen

Öffnungszeiten:

Täglich von 10.00 – 20.00 Uhr
Kernöffnungszeiten bei schlechter Witterung:
von 10.00 – 12.00 Uhr und
von 16.00 – 18.00 Uhr

Verkehrsverbindung

RT 4 Wolfhagen

6 Hessischer Radfernweg R4 (Nord-Süd-Radweg)

von Bad Karlshafen an der Weser nach Hirschhorn am Neckar (Gesamtlänge 385 km) steht unter dem Motto „Von Dornröschen zu den Nibelungen“

Verkehrsverbindung

RT 4 Wolfhagen

7 Weidelsburg

Nordhessens eindrucksvollste Burgruine, auf hohem Basaltkegel weithin sichtbar, frei zugänglich.

Verkehrsverbindung

RT 4 Wolfhagen, von dort mit **BUS 100** und **BUS 110** bis Wolfhagen-Ippinghausen, Mitte

© Kartografie: Baumgardt Consultants; Gesellschaft für Marketing und Kommunikation BR, www.baumgardt-online.de



Fotos © Stadt Wolfhagen / Horst Peir (Heimat- und Geschichtsverein Wolfhagen)

Abfahrtszeiten Richtung Wolfhagen

R fährt bis Korbach-Süd

h	Zug	Mo. - Fr.		Sa.		So.- u. Feiertag	
		RT 4	R	RT 4	R	RT 4	R
6			29 A				
7	26 B						
8	26 B			26 B			24 A
9	26 B			26 B		26 B	
10	26 B			26 B			
11	26 B			26 B		26 B	
12	26 B			26 B			
13	26 B			26 B		26 B	
14	26 B			26 B			
15	26 B			26 B		26 B	
16	26 B			26 B		26 B	
17	26 B			26 B		26 B	
18	26 B			26 B		26 B	
19	26 B			26 B		26 B	
20	26 B			26 B		26 B	
21	26 B			26 B		26 B	
22	26 B			26 B		26 B	
23	26 B*			26 B		26 B	
00	19 B*			19 B			25 A**

Abfahrtszeiten Richtung Kassel

h	Zug	Mo. - Fr.		Sa.		So.- u. Feiertag	
		RT 4	R	RT 4	R	RT 4	R
4			51 D				
5	44 B						
6	40 B		08 A		31 A		
7	40 B			40 B			
8	40 B			40 B			37 D
9	40 B			40 B		40 B	
10	40 B			40 B			
11				40 B		40 B	
12	40 B			40 B			
13	40 B			40 B		40 B	
14	40 B			40 B		40 B	
15	40 B			40 B		40 B	
16	40 B			40 B		40 B	
17	40 B			40 B		40 B	
18	40 B			40 B		40 B	
19	40 B			40 B		40 B	
20	40 B			40 B		40 B	
21	40 B*			40 B		40 B	
22	40 B*			40 B		40 B	

Abfahrtszeiten Richtung Korbach-Süd

h	Zug	Mo. - Fr.		Sa.		So.- u. Feiertag	
		RT 4	R	RT 4	R	RT 4	R
6			34 A				
7			03 D		05 A		
8			05 A		05 A		29 A
9			05 D		05 A		
10			05 A		05 A		
11			05 A		05 A		05 A
12			05 A		05 A		
13			05 A		05 A		05 A
14			05 A		05 A		05 A
15			05 A		05 A		05 A
16			05 A		05 A		05 A
17			05 A		05 A		05 A
18			05 A		05 A		05 A
19			05 A		05 A		05 A
20			05 A		05 A		05 A
21			05 A		05 A		05 A
22			05 A*		05 A		05 A
23			05 A*		05 A		31 A**

Abfahrtszeiten Richtung Kassel

h	Zug	Mo. - Fr.		Sa.		So.- u. Feiertag	
		RT 4	R	RT 4	R	RT 4	R
4			46 D				
5	40 B						
6	36 B		03 A		26 A		
7	36 B		04 A	36 B			
8	36 B		04 A	36 B	04 A		32 D
9	36 B		04 A	36 B	04 A	36 B	
10	36 B		04 A	36 B	04 A		
11				36 B	04 A	36 B	04 A
12	36 B		04 A***	36 B	04 A	36 B	
13	36 B		04 A	36 B	04 A	36 B	04 A
14	36 B		04 A	36 B	04 A	36 B	
15	36 B		04 A	36 B	04 A	36 B	04 A
16	36 B		04 A	36 B	04 A	36 B	04 A
17	36 B		04 A	36 B	04 A	36 B	04 A
18	36 B		04 A	36 B		36 B	
19	36 B		04 A	36 B	04 A	36 B	04 A
20	36 B		04 A	36 B		36 B	
21	36 B*		04 A	36 B	04 A		04 A
22	36 B*		04 A	36 B			04 A
23			04 A		04 A		04 A

A) bis Korbach-Süd, B) bis Wolfhagen, C) bis Zierenberg, D) bis Bad Arolsen

A) bis Kassel-Wilhelmshöhe, B) bis Kassel, Am Stern
C) bis Kassel, Hallenbad Ost, D) bis Kassel-Hauptbahnhof

* Nur Freitag

** Zug wird in Wolfhagen getrennt. Hinteres Fahrzeug fährt nach wenigen Minuten weiter nach Wolfhagen-Pommernkasernen, frei nur für Bundeswehrangehörige!

*** An Freitagen ab Wolfhagen mit zwei Fahrzeugen. Hinteres Fahrzeug wird dort beigestellt und kommt von Wolfhagen-Pommernkasernen Abfahrt 11:48 Uhr. Zwischen Pommernkasernen und Wolfhagen frei für Bundeswehrangehörige

- Die Stationen Zierenberg-Rosental, Oberelsungen und Kulte-Wetterburg werden durch Regionalzüge als Bedarfshalte bedient. Fahrgäste bitte im Zug bei dem Triebfahrzeugführer melden bzw. an der Station bemerkbar machen.
- Kostenfreie Fahrradbeförderung im Rahmen der Kapazitäten.

Zierenberg/Oberelsungen

1 Schloss Escheberg

Das Schloss Escheberg wurde 1530 als Fachwerkbau errichtet. Durch den Umbau im Jahre 1800 erhielt es seinen Charakter eines Biedermeiergebäudes.

Verkehrsverbindung
RT 4 Zierenberg-Oberelsungen, von dort ca. 30 bis 40 Minuten Fußweg.

2 Mühle Laar und Schloss Laar

Nur wenige Kilometer von Zierenberg entfernt liegt das Schloss Laar mit Parkanlage. Unbedingt einen Besuch wert ist die liebevoll restaurierte Mühle.

Mühlenführungen, Tel. 0 56 06 / 51 91 22

Verkehrsverbindung
RT 4 Zierenberg, von dort ca. 5 km Wanderung durch das wunderschöne Warmetal.

3 Naturpark Habichtswald

474 km² großer Naturpark im nördlichsten Zipfel des Hessischen Berglandes. www.naturpark-habichtswald.de

Verkehrsverbindung
RT 4 Zierenberg und Zierenberg-Oberelsungen, von dort führen verschiedene Wanderwege in den Habichtswald. Weitere Buslinien zum Erreichen der Wanderwege:
BUS 43 (ab RT 4 Kassel, Druselstal),
BUS 110 (ab RT 4 Kassel, Ahnatalstraße)

4 Die Scharthenburg

Ca. 2 km nördlich von Zierenberg liegen auf der Randhöhe des Warmetals die Reste der Scharthenburg.

Verkehrsverbindung
RT 4 Zierenberg, von dort ca. 4 km Wanderung durch das wunderschöne Warmetal.

5 Der Schreckenbergturm

Aussichtsturm – aus 388 m über NN hat man einen einzigartigen Blick über Zierenberg und die umliegende Landschaft.

Verkehrsverbindung
RT 4 Zierenberg

6 Freibad Zierenberg



Öffnungszeiten:
Mo 11.00 – 20.00 Uhr, Di, Do, Fr 07.30 – 20.00 Uhr,
Mi 07.30 – 21.00 Uhr, Sa 11.00 – 19.00 Uhr,
So 08.30 – 19.00 Uhr

Förderverein Freibad Zierenberg
Neißer Straße 2, 34289 Zierenberg
Tel. 0 56 06 / 26 91
www.freibadzierenberg.de

Verkehrsverbindung
RT 4 Zierenberg

7 Dörnberg



Der Dörnberg ist eines der ältesten hessischen Segelfluggelände. www.segelflug-doernberg.de

Das einzigartige Naturschutzgebiet lädt zum Wandern ein. Genießen Sie außergewöhnliche Aussichten und eine einzigartige Flora und Fauna.

Entlang des Alpen- und Eco-Pfades entdecken Sie u. a. den Helfen- und Hohlestein, Wallanlagen und die „Wichelkirche“, eine bizarre Felsbildung. An den einzelnen Stationen der Pfade klären Schautafeln über Archäologie, Mythen und Sagen auf.

Verkehrsverbindung
Wanderwege starten von RT 4 Zierenberg und RT 4 Calden-Fürstenwald.

Tipp: Im Bahnhof RT 4 Fürstenwald hat freitags bis sonntags das Künstler- und Gartencafé geöffnet – ein idealer Zielpunkt einer Wanderung über den Dörnberg.



Abfahrtszeiten Richtung Wolfhagen
R fährt bis Korbach-Süd

	Mo. - Fr.	Sa.	So.-u. Feiertag
h Zug	RT 4 R	RT 4 R	RT 4 R
6			
7	21 B	25 A	19 A
8	21 B		
9	21 B		
10	21 B		
11	21 B		21 B
12	21 B		
13	21 B		21 B
14	21 B		
15	21 B		21 B
16	21 B		21 B
17	21 B		21 B
18	21 B		21 B
19	21 B		21 B
20	21 B		21 B
21	21 B		21 B
22	21 B		21 B
23	21 B*		21 B
00	14 B*	14 B	20 A**

	Mo. - Fr.	Sa.	So.-u. Feiertag
h Zug	RT 4 R	RT 4 R	RT 4 R
6			
7	18 B	22 A	16 A
8	18 B		
9	18 B	18 B	
10	18 B		
11	18 B		18 B
12	18 B		
13	18 B		18 B
14	18 B		
15	18 B		18 B
16	18 B		18 B
17	18 B		18 B
18	18 B		18 B
19	18 B		18 B
20	18 B		18 B
21	18 B		18 B
22	18 B		18 B
23	18 B*		18 B
00	11 B*	11 B	17 A**

	Mo. - Fr.	Sa.	So.-u. Feiertag
h Zug	RT 4 R	RT 4 R	RT 4 R
6			
7	16 B	20 A 52 D	14 A
8	16 B	52 A	
9	16 B	52 A	16 B
10	16 B	52 A	52 A
11	16 B	52 A	16 B
12	16 B	52 A	52 A
13	16 B	52 A	16 B
14	16 B	52 A	52 A
15	16 B	52 A	16 B
16	16 B	52 A	52 A
17	16 B	52 A	16 B
18	16 B	52 A	52 A
19	16 B	52 A	16 B
20	16 B	52 A	52 A
21	16 B	52 A	16 B
22	16 B	52 A	16 B
23	16 B*	16 B	15 A**
00	09 B*	09 B	

A) bis Korbach-Süd, B) bis Wolfhagen, C) bis Zierenberg, D) bis Bad Arolsen

* Nur Freitag

** Zug wird in Wolfhagen getrennt. Hinteres Fahrzeug fährt nach wenigen Minuten weiter nach Wolfhagen-Pommernkaserne, frei nur für Bundeswehrangehörige!

*** An Freitagen ab Wolfhagen mit zwei Fahrzeugen. Hinteres Fahrzeug wird dort beigestellt und kommt von Wolfhagen-Pommernkaserne Abfahrt 11:48 Uhr. Zwischen Pommernkaserne und Wolfhagen frei für Bundeswehrangehörige

- Die Stationen Zierenberg-Rosental, Oberelsungen und Kulte-Wetterburg werden durch Regionalzüge als Bedarfshalte bedient. Fahrgäste bitte im Zug bei dem Triebfahrzeugführer melden bzw. an der Station bemerkbar machen.
- Kostenfreie Fahrradbeförderung im Rahmen der Kapazitäten.

Abfahrtszeiten Richtung Kassel

	Mo. - Fr.	Sa.	So.-u. Feiertag
h Zug	RT 4 R	RT 4 R	RT 4 R
4			
5	49 B	55 D	
6	45 B	12 A	35 A
7	45 B		
8	45 B	45 B	
9	45 B	45 B	45 B
10	45 B	45 B	
11			45 B
12	45 B	45 B	
13	45 B	45 B	45 B
14	45 B	45 B	
15	45 B	45 B	45 B
16	45 B	45 B	45 B
17	45 B	45 B	45 B
18	45 B	45 B	45 B
19	45 B*	45 B	45 B
20	45 B*	45 B	45 B

	Mo. - Fr.	Sa.	So.-u. Feiertag
h Zug	RT 4 R	RT 4 R	RT 4 R
4			
5	53 B	59 D	
6	48 B	16 A	39 A
7	48 B		
8	48 B	48 B	
9	48 B	48 B	45 D
10	48 B	48 B	
11			48 B
12	48 B	48 B	
13	48 B	48 B	48 B
14	48 B	48 B	
15	48 B	48 B	48 B
16	48 B	48 B	45 B
17	48 B	48 B	48 B
18	48 B	48 B	48 B
19	48 B	48 B	48 B
20	48 B	48 B	48 B
21	48 B*	48 B	48 B
22	48 B*	48 B	

	Mo. - Fr.	Sa.	So.-u. Feiertag
h Zug	RT 4 R	RT 4 R	RT 4 R
5	55 B	02 D	
6	51 B	18 A	41 A
7	28 B 51 B	15 A	51 B
8	51 B	15 A	15 A
9	51 B	15 A	51 B
10	51 B	15 A	15 A
11			51 B
12	51 B	15 A	51 B
13	51 B	15 A	15 A
14	51 B	15 A	51 B
15	51 B	15 A	15 A
16	51 B	15 A	51 B
17	51 B	15 A	15 A
18	51 B	15 A	51 B
19	51 B	15 A	15 A
20	51 B	15 A	51 B
21	51 B	15 A	15 A
22	51 B*	15 A	51 B
23		14 A	14 A

A) bis Kassel-Wilhelmshöhe, B) bis Kassel, Am Stern C) bis Kassel, Hallenbad Ost, D) bis Kassel-Hauptbahnhof

Fürstenwald/Ahnatal/Heckershausen/Vellmar

1 Rokoko-Schloss Wilhelmsthal



Rokoko-Schloss mit großzügiger Parkanlage. Die Innenräume des Schlosses dienen als Museum – sie können im Rahmen von Führungen besichtigt werden. Schlossverwaltung Wilhelmsthal, 34379 Calden Tel. 0 56 74/ 68 98
Verkehrsverbindung
RT 4 Calden-Fürstenwald – von dort weiter mit BUS 120 bis Calden, Wilhelmsthal

2 Freizeitgelände Bühl



In Ahnatal im Ortsteil Weimar liegt das Freizeitgelände „Bühl“ – ehemaliger Basaltsteinbruch und heutiger Natursee.
Verkehrsverbindung
RT 4 Ahnatal-Weimar

3 Backhaus in Ahnatal




Im Ortsteil Weimar finden sie das Backhaus.
Verkehrsverbindung
RT 4 Ahnatal-Weimar

4 Ahnatal-Heckershausen



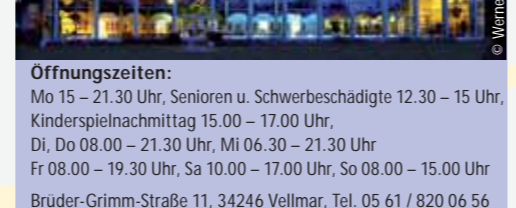
Im Zentrum des über 900 Jahre alten Ortsteils Heckershausen steht die evangelische Kirche mit ihren markanten Chorturm und der Wetterfahne.
Verkehrsverbindung
RT 4 Ahnatal-Heckershausen

5 Heimatmuseum „Hof Helse“




Volkskundliche Sammlung des Geschichtskreises Vellmar e.V.
Öffnungszeiten:
April bis September jeden 2. und 4. So im Monat 14.00 bis 18.00 Uhr, Oktober bis März jeden 2. So im Monat Sonderführungen und Gruppen nach Vereinbarung
Alte Hauptstraße 22, 34246 Vellmar Tel. 05 61 / 820 82 39 58
Verkehrsverbindung
RT 4 Vellmar-Obervellmar

6 Ahneparck

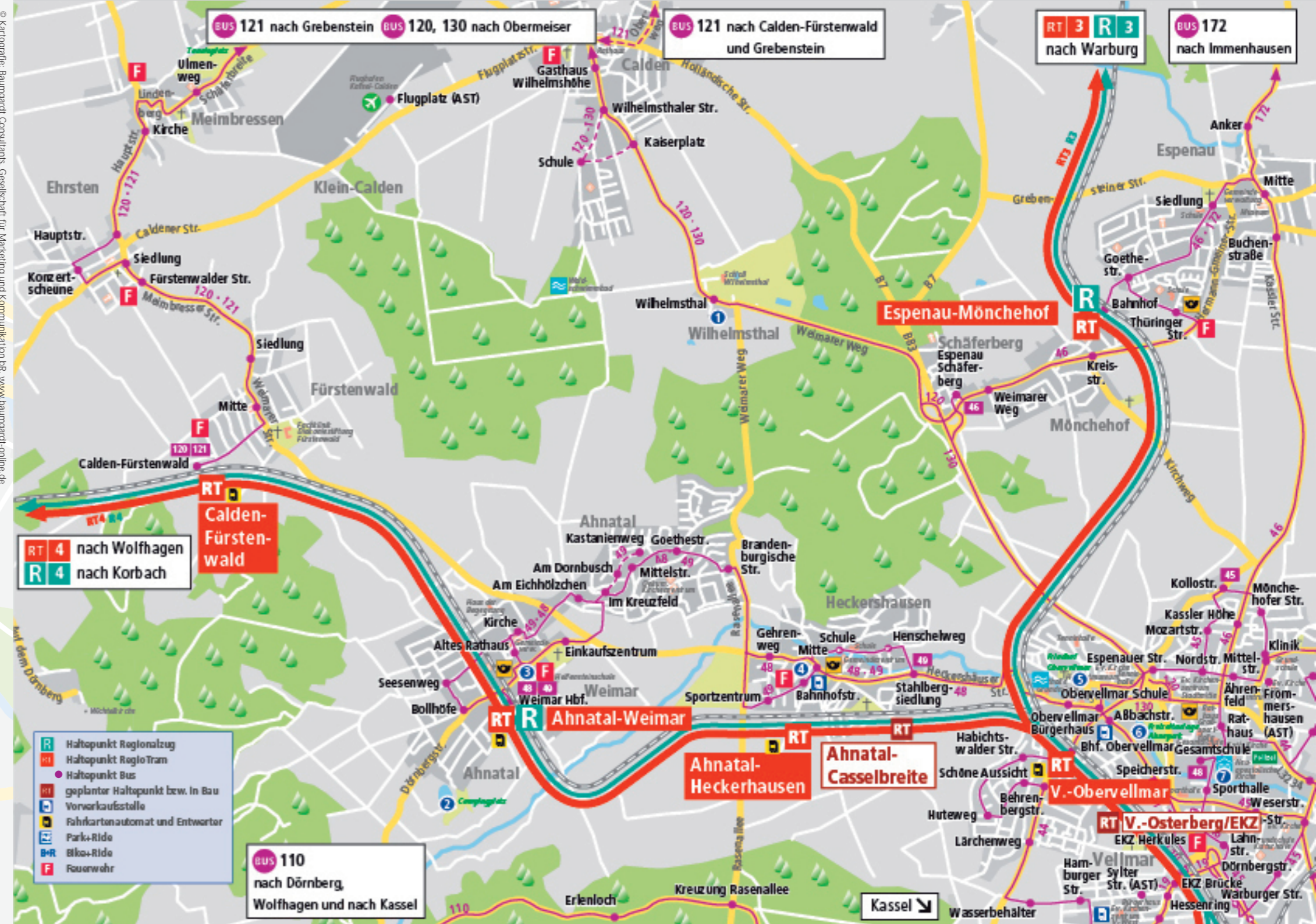


Neun Hektar großes Naherholungsgebiet an der Ahne mit Baum-, Wiesen- und Teichanlagen sowie verschiedenen sportlichen Anlagen.
Verkehrsverbindung
RT 4 Vellmar-Obervellmar – von dort ca. 10 Minuten zu Fuß.

7 Hallenbad Vellmar



Öffnungszeiten:
Mo 15 – 21.30 Uhr, Senioren u. Schwerbeschädigte 12.30 – 15 Uhr, Kinderspielnachmittag 15.00 – 17.00 Uhr, Di, Do 08.00 – 21.30 Uhr, Mi 06.30 – 21.30 Uhr Fr 08.00 – 19.30 Uhr, Sa 10.00 – 17.00 Uhr, So 08.00 – 15.00 Uhr
Brüder-Grimm-Straße 11, 34246 Vellmar, Tel. 05 61 / 820 06 56
Verkehrsverbindung
RT 4 Vellmar-Obervellmar – von dort ca. 15 Minuten zu Fuß.



Abfahrtszeiten Richtung Wolfhagen

R fährt bis Korbach-Süd

h	Zug	Mo. - Fr.		Sa.		So.- u. Feiertag	
		RT 4	R	RT 4	R	RT 4	R
6			10A				
7	08 B		43 A				
8	08 B			08 B			07 A
9	08 B					08 B	
10	08 B			08 B			
11	08 B					08 B	
12	08 B			08 B			
13	08 B 29 C			08 B		08 B	
14	08 B		29 C	08 B			
15	08 B			08 B		08 B	
16	08 B			08 B			
17	08 B 29 C			08 B		08 B	
18	08 B			08 B			
19	08 B			08 B		08 B	
20	08 B			08 B			
21	08 B			08 B		08 B	
22	08 B*			08 B			
23	08 B*			08 B			
00	03 B*		03 B				07 A**

Abfahrtszeiten Richtung Kassel

h	Zug	Mo. - Fr.		Sa.		So.- u. Feiertag	
		RT 4	R	RT 4	R	RT 4	R
5			07 D				
6	00 B 56 B		23 A			46 A	
7	33 B 56 B			56 B			
8	56 B					56 B	53 D
9	56 B			56 B			
10	56 B					56 B	
11				56 B			
12	56 B			56 B			
13	56 B					56 B	
14	56 B			56 B			
15	56 B					56 B	
16	56 B			56 B			
17	56 B					56 B	
18	56 B			56 B			
19	56 B					56 B	
20	56 B			56 B			
21	56 B*			56 B			
22	56 B*			56 B			

Nur Freitag

** Zug wird in Wolfhagen getrennt. Hinteres Fahrzeug fährt nach wenigen Minuten weiter nach Wolfhagen-Pommerskassene, frei nur für Bundeswehrangehörige!

** An Freitagen ab Wolfhagen mit zwei Fahrzeugen. Hinteres Fahrzeug wird dort beigestellt und kommt von Wolfhagen-Pommerskassene Abfahrt 11:48 Uhr. Zwischen Pommerskassene und Wolfhagen frei für Bundeswehrangehörige!

von Calden-Fürstenwald

von Ahnatal-Weimar

von Annatal-Heckershausen

von Vellmar-Obervelmar

h	Zug	Mo. - Fr.		Sa.		So.- u. Feiertag	
		RT 4	R	RT 4	R	RT 4	R
6			06 A 40 D				
7	04 B		39 A				
8	04 B		40 D	04 B		40 A	03 A
9	04 B		40 A	04 B		40 A	
10	04 B		40 A	04 B		40 A	
11	04 B		41 A	04 B		41 A	04 B
12	04 B		40 A	04 B		40 A	40 A
13	04 B 25 C		40 A	04 B		40 A	40 A
14	04 B		25 C 40 A	04 B		40 A	40 A
15	04 B		40 A	04 B		40 A	40 A
16	04 B		40 A	04 B		40 A	40 A
17	04 B 25 C		40 A	04 B		40 A	40 A
18	04 B		40 A	04 B		40 A	40 A
19	04 B		40 A	04 B		40 A	40 A
20	04 B		40 A	04 B		40 A	40 A
21	04 B		38 A	04 B		04 B	
22	04 B		40 A	04 B		40 A	
23	59 B*			59 B			03 A**
00	04 B*		04 B				

h	Zug	Mo. - Fr.		Sa.		So.- u. Feiertag	
		RT 4	R	RT 4	R	RT 4	R
5			13 D			50 A	
6	05 B		27 A				
7	03 B 37 B		23 A				
8	03 B		23 A	03 B		23 A	
9	03 B		23 A	03 B		23 A	
10	03 B		23 A	03 B		23 A	03 B
11	03 B			03 B		23 A	23 A
12			23 A**	03 B		23 A	03 B
13	03 B		24 A	03 B		24 A	
14	03 B		23 A	03 B		23 A	03 B
15	03 B		23 A	03 B		23 A	03 B
16	03 B		23 A	03 B		23 A	03 B
17	03 B		24 A	03 B		24 A	03 B
18	03 B		23 A	03 B		03 B	
19	03 B		23 A	03 B		23 A	03 B
20	03 B		23 A	03 B		03 B	
21	03 B		23 A	03 B		23 A	03 B
22	03 B*		23 A	03 B			
23	03 B*		23 A	03 B		23 A	

h	Zug	Mo. - Fr.		Sa.		So.- u. Feiertag	
		RT 4	R	RT 4	R	RT 4	R
5			59 A				
6	58 B			58 B			
7	58 B		33 A	58 B		33 A	
8	58 B			58 B		58 B	
9	58 B			58 B			
10	58 B			58 B		58 B	
11	58 B			58 B			
12	58 B			58 B		58 B	
13	19 C 58 B			58 B			
14	58 B		19 C	58 B		58 B	
15	58 B			58 B		58 B	
16	58 B			58 B		58 B	
17	19 C 58 B			58 B		58 B	
18	58 B			58 B		58 B	
19	58 B			58 B		58 B	
20	58 B			58 B		58 B	
21	58 B			58 B		58 B	
22	58 B*			58 B			
23	57 B*			58 B			59 A**

h	Zug	Mo. - Fr.		Sa.		So.- u. Feiertag	
		RT 4	R	RT 4	R	RT 4	R
5			16 D				
6	08 B		30 D			53 A	
7	06 B 40 B						
8	06 B			06 B			
9	06 B			06 B			06 D
10	06 B			06 B			
11	06 B			06 B			
12	06 B			06 B			
13	06 B			06 B			
14	06 B			06 B		06 B	
15	06 B			06 B		06 B	
16	06 B			06 B		06 B	
17	06 B			06 B		06 B	
18	06 B			06 B		06 B	
19	06 B			06 B		06 B	
20	06 B			06 B		06 B	
21	06 B			06 B		06 B	
22	06 B*			06 B			
23	06 B*			06 B			

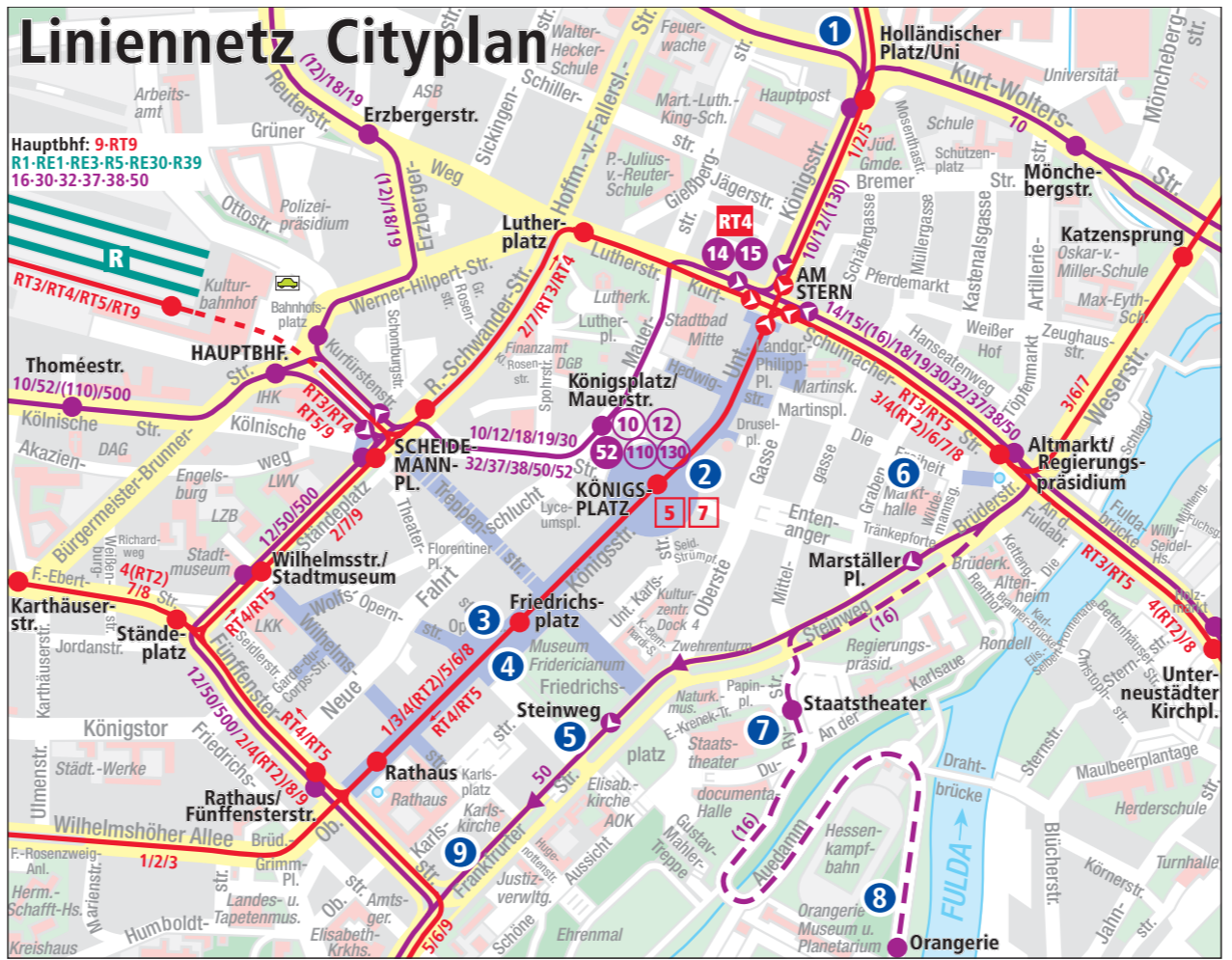
h	Zug	Mo. - Fr.		Sa.		So.- u. Feiertag	
		RT 4	R	RT 4	R	RT 4	R
5			56 A				
6	55 B						
7	55 B			55 B			55 A
8	55 B			55 B			
9	55 B			55 B			
10	55 B			55 B		55 B	
11	55 B			55 B			
12	55 B			55 B		55 B	
13	55 B			55 B			
14	55 B			55 B		55 B	
15	55 B		15 C	55 B		55 B	
16	55 B			55 B		55 B	
17	55 B			55 B		55 B	
18	55 B			55 B		55 B	
19	55 B			55 B		55 B	
20	55 B			55 B		55 B	
21	55 B			55 B		55 B	
22	55 B*			55 B			
23	54 B*			55 B			56 A**

h	Zug	Mo. - Fr.		Sa.		So.- u. Feiertag	
		RT 4	R	RT 4	R	RT 4	R
5			20 D				
6	12 B		34 A				
7	10 B 44 B		28 A			57 A	
8	10 B			10 B			
9	10 B			10 B			09 D
10	10 B			10 B			10 B
11	10 B			10 B			
12	10 B			10 B		10 B	
13	10 B			10 B			
14	10 B			10 B		10 B	
15	10 B			10 B		10 B	
16	10 B			10 B		10 B	
17	10 B			10 B		10 B	
18	10 B			10 B		10 B	
19	10 B			10 B		10 B	
20	10 B			10 B		10 B	
21	10 B			10 B		10 B	
22	10 B*			10 B			
23	10 B*			10 B			

A) bis Korbach-Süd, B) bis Wolfhagen, C) bis Zierenberg, D) bis Bad Arolsen

A) bis Kassel-Wilhelmshöhe, B) bis Kassel, Am Stern
C) bis Kassel, Hallenbad Ost, D) bis Kassel-Hauptbahnhof

IV Die RegioTram-Linienführung in der Kasseler Innenstadt



Diese Ziele können Sie u. a. direkt erreichen:

- 1 Universität
- 2 Königsplatz
- 3 Königsstraße zum Flanieren und Shoppen
- 4 Museum Fridericianum
- 5 Friedrichsplatz
- 6 Markthalle
- 7 Staatstheater
- 8 Karlsaue (Staatspark, Orangerie)
- 9 CineStar Kino

R Haltepunkt Regionalzug
7 Tram
110 Bus
RT RegioTram
 - - - Tunnel RegioTram
 - Bus
 - Tram, RegioTram
 - - - Richtungshaltestelle

- Die Stationen Zierenberg-Rosental, Oberelsungen und Kulte-Wetterburg werden durch Regionalzüge als Bedarfshalte bedient. Fahrgäste bitte im Zug bei dem Triebfahrzeugführer melden bzw. an der Station bemerkbar machen.
 - Kostenfreie Fahrradbeförderung im Rahmen der Kapazitäten.

Ihre Meinung zählt

Die neue Situation, Verknüpfung des Eisenbahn- und Straßenbahnnetzes, ist sowohl technisch als auch betrieblich sehr anspruchsvoll. Im Vorfeld wurden bereits zahlreiche Probefahrten und Fahrtrainings durchgeführt. Wir bitten um Verständnis, wenn es trotz der intensiven und umfangreichen Vorbereitung beim Start dieses komplexen Systems zu Verspätungen kommen sollte.

Bitte teilen Sie uns Ihre Erfahrungen mit dem neuen Verkehrssystem mit. Wir freuen uns über positive Reaktionen, Kritik nehmen wir besonders ernst. Auch wenn wir nicht jeden Wunsch umsetzen können, hilft er uns besser zu werden.

Übrigens: Bei Verspätungen und Kritik können Sie unsere 5-Minuten-Garantie in Anspruch nehmen.

Wo gibt's die Fahrkarten?

Alle Fahrkarten erhalten Sie in den NVV-Kundenzentren und NVV-InfoPoints. Mit Ausnahme der Jahreskarte erhalten Sie alle Fahrkarten auch an den Fahrkartenautomaten. Diese befinden sich in den RegioTram-Fahrzeugen. Sie können mit Scheinen, Geldkarte oder Münzen bezahlen. Zusätzlich stehen Ihnen Automaten an einigen Stationen zur Verfügung.

- » Ahnatal, Heckershausen
Schreibwaren Gellner/Stern
Hauptstraße 15
- » Kassel, Bahnhof
Wilhelmshöhe
NVV-Kundenzentrum
DB AG
Willy-Brandt-Platz 1
- » Kassel, Hauptbahnhof
DB Reisezentrum
Bahnhofplatz 1
- » Kassel, „Kurfürsten Galerie“
NVV-Kundenzentrum
KVG
Mauerstraße 11
- » Vellmar
Zeitschriften Strunk
Rathausplatz
- » Vellmar, Niedervellmar
Quelle-Agentur Krieger
Kasseler Straße 9
- » Vellmar, Obervellmar
Zeitschriften Scheffer
Holländische Straße 80
- » Vellmar, Vellmar-West
Zeitschriften Näwie
Rheinstahling 1
- » Wolfhagen, Bürgerbüro
NVV-InfoPoint
(Stadt Wolfhagen)
Burgstraße 33 - 35
- » Zierenberg
Zeitschriften Krug
Vor Brakens Höhe 4

Noch Fragen?

Nutzen Sie unser ServiceTelefon! Unter **0180 - 234 - 0180** erreichen Sie uns (auch an Sonn- und Feiertagen) in der Zeit von 05.00 Uhr bis 22.00 Uhr. Und am Freitag und Samstag sogar von 05.00 Uhr bis 24.00 Uhr. Der Anruf kostet aus dem deutschen Festnetz nur eine Gebühreneinheit (6 Cent).

Oder informieren Sie sich im Internet unter: www.nvv.de