



» *So waren wir noch
nie verbunden.*

*Mit der **RegioTram** direkt in die City.*

Inhalt

Vorwort S. 3
 Gut zu wissen S. 4
 Fahrkarten und Preise S. 4
 Übersicht Bereichskarten S. 6

Bereichskarten

I Kassel-Oberwehren/Baunatal S. 9
 II Guxhagen/Körle S. 13
 III Melsungen S. 17
 IV Kassel S. 20



Nordhessen rückt näher zusammen:
**Ohne Umsteigen direkt in die
 Kasseler City und in die Region**

Liebe Fahrgäste,

wir begrüßen Sie sehr herzlich in der RegioTram RT5 von Melsungen in die Kasseler Innenstadt.

Mit der neuen RegioTram erfahren Sie innovativen und modernen öffentlichen Nahverkehr: komfortabel und direkt ohne Umsteigen aus der Region in die City!

Durch die RegioTram wird die Trennung von Bahn und Tram aufgehoben. Bislang endeten die Bahnverbindungen aus der Region im Kasseler Hauptbahnhof. Um die Innenstadt zu erreichen, musste man einen Fußweg in Kauf nehmen oder auf Bus und Tram umsteigen. In der RegioTram können Sie nun bequem sitzen bleiben – Sie fahren aus der Region direkt in die Kasseler City und aus der Kasseler City direkt in die Region.

Im Hauptbahnhof läuft alles zusammen: Dieser Haltepunkt hat eine zentrale Funktion als Schnittstelle zwischen Regionalzug, RegioTram, Tram und Bus. Die RegioTram unterfährt künftig das Empfangsgebäude, gelangt über eine Rampe in der Kurfürstenstraße wieder ans Tageslicht und fädelt sich in das bestehende Tramnetz ein.

Diese Broschüre zeigt Ihnen alle wichtigen Informationen zur RegioTram RT5 – von Tarifinformationen bis hin zur detaillierten Streckendarstellung mit Tipps zu Ausflugszielen, Sehenswürdigkeiten u.v.a.m.

Viel Spaß unterwegs und eine angenehme Fahrt mit der RegioTram wünschen Ihnen



Gut zu wissen

Wie fährt die RegioTram RT5 durch die Kasseler Innenstadt?

Die RegioTram RT5 auf dem Streckenast Kassel – Melsungen fährt ab dem 16. September 2007 durch den Kasseler Hauptbahnhof über Scheidemannplatz, Wilhelmsstraße/Stadtmuseum, Rathaus/Fünffensterstraße und durch die Königsstraße weiter zur Leipziger Straße sowie in einzelnen Fahrten bis Kaufungen-Papierfabrik.

Was muss ich bei der Fahrt in einer Doppel- und Dreifachtraktion beachten?

Als Doppel- oder Dreifachtraktion werden zwei oder drei aneinander gekoppelte Fahrzeuge bezeichnet. Bitte beachten Sie, dass diese Fahrzeuge im Kasseler Hauptbahnhof entkoppelt werden und dann auf unterschiedlichen Wegen in die Innenstadt fahren. Genaue Informationen hängen direkt in der Vitrine an Ihrer Station aus. Hier finden Sie für jeden Zug eine Wagen- und Zielbeschreibung, so dass Sie sich direkt in das Fahrzeug mit Ihrer Zielrichtung setzen können. Darüber hinaus werden Sie im Fahrzeug über die Lautsprecheranlagen informiert.

Fahrkarten und Preise

Preisstufe	KS+	1	2	3	4	5
Einzelfahrkarte Erwachsene	3,00	1,70	2,50	3,40	4,20	5,70
5erTicket Erwachsene	2,30	1,40	2,10	2,60	3,40	4,30
MultiTicket	6,00	-	-	-	-	-
Tageskarte	5,40	3,40	5,00	6,80	8,40	11,40
GruppenTageskarte	8,40	5,40	8,00	10,40	13,50	17,00
Wochenkarte	17,00	13,50	18,50	21,50	26,00	33,00
Wochenkarte Schüler/Auszubil.	12,50	8,50	13,00	16,00	19,50	24,50
Monatskarte	56,00	39,00	57,00	70,00	86,00	102,00
9 Uhr-Monatskarte	41,00	29,50	42,00	52,50	64,00	76,50
Monatskarte Schüler/Auszubil.	39,50	32,50	46,00	56,50	67,50	81,00
Jahreskarte	560,00	390,00	570,00	700,00	860,00	1.020,00
9 Uhr-Jahreskarte	410,00	295,00	420,00	525,00	640,00	765,00
Jahreskarte Schüler/Auszubil.	395,00	325,00	460,00	565,00	675,00	810,00

Was passiert im Kasseler Hauptbahnhof?

Bitte beachten Sie, dass für die Eingliederung der RegioTram in den Eisenbahnverkehr bzw. Tramverkehr der Innenstadt einige Zeitpuffer nötig sind um Verspätungen zu vermeiden. Auch für das An- und Abkoppeln von Fahrzeugen wird ein Zeitpuffer von wenigen Minuten eingeplant.

Verkehren noch andere Züge zum Hauptbahnhof?

Im Hauptbahnhof enden weiterhin die Züge von cantus aus Richtung Bebra und Eichenberg, die Regionalzüge aus Frankfurt, Hagen, Warburg und Halle und einzelne Züge der Erfurter Bahn, der Kurhessenbahn und der HLB. Auch der RegionalExpress aus Melsungen endet im Hauptbahnhof. Der Hauptbahnhof bleibt also „Kopfbahnhof“ und wichtiger Umsteigepunkt zwischen allen Verkehrsmitteln: Regionalzüge, RegioTrams, Trams und Busse.

Kurze Wege in der Kasseler City

Mit der RegioTram haben Sie auch in der Kasseler City kurze Wege. An der Haltestelle „Am Stern“ haben Sie die Möglichkeit auf alle innerstädtischen Bus- und Tramlinien bequem zu jedem anderen Ziel in Kassel umzusteigen. Besonders bequeme Umsteigemöglichkeiten gibt es am Königsplatz.

Welche Fahrkarte ist die richtige für mich?

Das Sortiment im Überblick

Die **Einzelfahrkarte** gilt für eine Fahrt mit Umsteigen auf andere Linien, aber ohne Umweg und ohne Unterbrechung.

Das **5erTicket** gilt für 5 Einzelfahrten, Sie bezahlen aber nur 4.

Übrigens: **Einzelfahrkarten** und **5erTickets** sind für Kinder von 6 bis 14 Jahren rabattiert.

Das **MultiTicket** gilt im KasselPlus-Gebiet für bis zu 2 Erwachsene mit maximal 3 Kindern und Jugendlichen unter 18 Jahren oder für 2 Kinder und Jugendliche allein. Es ist übertragbar und gilt für 24 Stunden ab Lösungs- bzw. Entwertungszeitpunkt oder das ganze Wochenende, wobei vorangehende und anschließende Feiertage mit inbegriffen sind.

Das **KasselPlus-Gebiet** umfasst die Stadt Kassel, Ahnatal, Baunatal, Espenau, Fuldaabrück, Fuldataal,

Habichtswald, Kaufungen, Lohfelden, Nieste, Niestetal, Schauenburg, Staufenberg und Vellmar.

Mit der **Tageskarte** ist eine Person, mit der **GruppenTageskarte** sind sogar 5 Personen von früh bis spät mobil. Ideal für Tage, an denen Sie viel vorhaben: so oft Sie wollen, mit Zug, Tram und Bus – am Gültigkeitstag bis Betriebsschluss.

Wochen-, Monats- und Jahreskarten sind günstig bei häufigen Fahrten im NVV. Für alle, die erst ab 9 Uhr fahren wollen, sowie für Schüler und Auszubildende wird es nochmal günstiger.

Nordhessen 60plus ist eine persönliche Jahreskarte exklusiv für Fahrgäste ab 60 Jahren. Hiermit sind sie 365 Tage im Jahr für 398,- Euro rund um die Uhr nordhessenweit mobil.

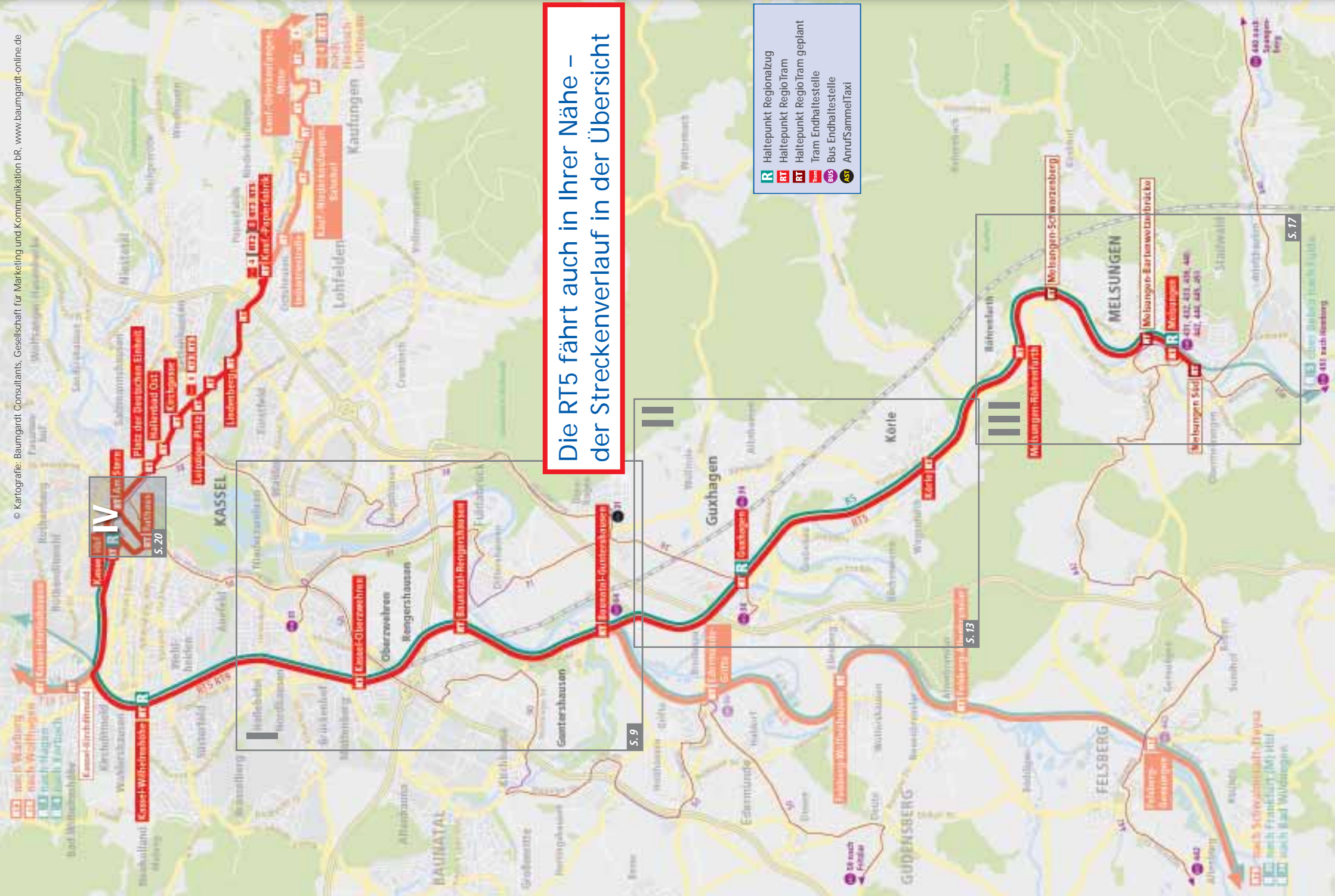
Übrigens: Sie benötigen nur eine Fahrkarte für alle Nahverkehrsmittel, egal ob Sie mit Regionalzug, RegioTram, Tram oder Bus unterwegs sind.

Welche Preisstufe benötige ich?

Unsere Ticketpreise richten sich nach der Preisstufe, in der Sie unterwegs sind. Wenn Sie zum Beispiel von Melsungen nach Guxhagen fahren möchten, benötigen Sie eine Fahrkarte der Preisstufe 3.

von	nach	Melsungen	Körle	Guxhagen	Baunatal	Kassel
Melsungen		1	2	3	4	5
Körle		2	1	2	3	4
Guxhagen		3	2	1	2	4
Baunatal		4	3	2	1	KS+
Kassel		5	4	4	KS+	KS

© Kartografie: Baumgardt Consultants, Gesellschaft für Marketing und Kommunikation bR, www.baumgardt-online.de



Die RT5 fährt auch in Ihrer Nähe –
der Streckenverlauf in der Übersicht

IV
S. 20

S. 9

S. 13

S. 17

- R** Haltepunkt Regioalzug
- RT** Haltepunkt Regio Tram
- RT** Haltepunkt Regio Tram geplant
- T** Tram Endhaltestelle
- BUS** Bus Endhaltestelle
- AST** Anrufsammeltaxi

1 Minigolfanlage im Stadtpark & Skaterpark

- Minigolfanlage
Tel. 05 61 / 94 913 84

Öffnungszeiten:
Mo – Sa 15.00 – 21.00 Uhr
So u. Feiertags 11.00 – 21.00 Uhr

- Skaterpark
Frei nutzbar, Einschränkung während der Trainingszeiten der Pinguine Baunatal bzw. des KSV Baunatal.

Verkehrsverbindung
RT5 Baunatal-Guntershausen, von dort mit dem **bus 64** bis Haltestelle **Stadtmitte**, dann weiter zu Fuß.

2 Skulpturenpfad im Stadtpark

Kultur erleben auf dem Skulpturenpfad im 50 Hektar großen Stadtpark von Baunatal.

Verkehrsverbindung
RT5 Baunatal-Guntershausen, von dort mit dem **bus 64** bis Haltestelle **Stadtmitte**, dann weiter zu Fuß.

3 Eisenbahnbrücke



Um die großen Handels- und Messezentren Leipzig und Frankfurt/M. zu verbinden, wurde aus geopolitischen Gründen Guntershausen Eisenbahnknotenpunkt. Die historische Eisenbahnbrücke wurde von 1846-1848 erbaut und galt bis 1868 als bis dahin größte Brücke des Deutschen Reiches.

www.baunatal.de
Verkehrsverbindung
RT5 Baunatal-Guntershausen, von dort weiter zu Fuß.

4 Knallhütte

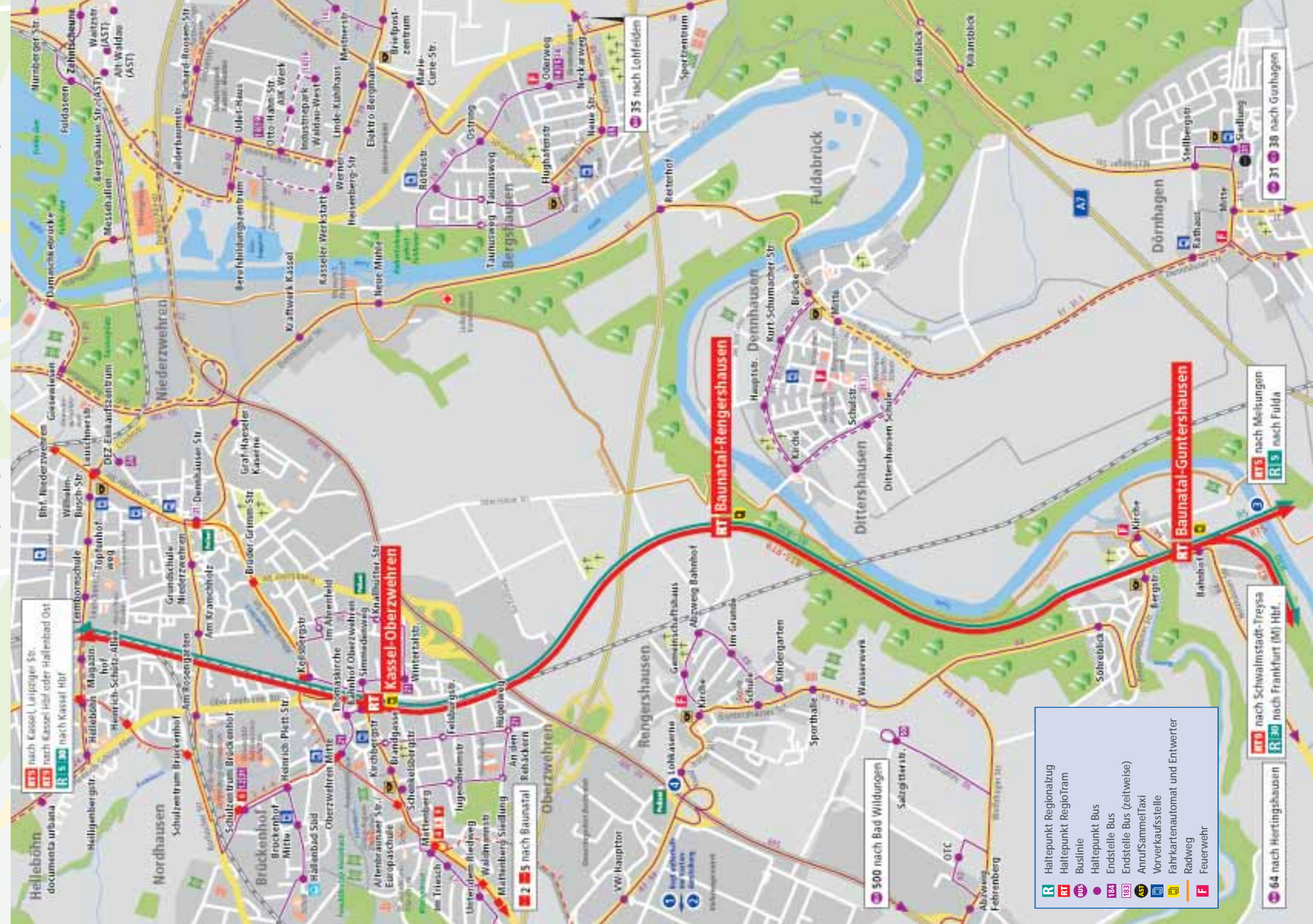


Die Märchenerzählerin Dorothea Viehmann wurde 1755 auf der Knallhütte, dem heutigen Sitz der Hütt-Brauerei, geboren und hat 32 Jahre dort gelebt. Kommen Sie zur Märchenstunde ins Brauhaus Knallhütte, Hütt Gastro Bettenhäuser KG Knallhütte, 34225 Baunatal, Tel. 05 61 / 49 20 76, www.huett.de

Öffnungszeiten:
Jeden Samstag ab 17.30 Uhr ist Märchenstunde mit der „Viehmännin“ – Eintritt frei.

Verkehrsverbindung
RT5 Baunatal-Guntershausen, von dort mit dem **bus 64** bis Haltestelle **Lohkaserne**, dann ca. 200 m bis zum Brauhaus Knallhütte. Oder **RT5 Baunatal-Rengershausen**, dann weiter zu Fuß zur Knallhütte – ca. 2 km.

© Kartografie: Baumgardt Consultants, Gesellschaft für Marketing und Kommunikation bR, www.baumgardt-online.de



von Kassel-Oberzwehren

h	Mo. - Fr.		Sa.		So.-u. Feiertag	
	RTS	R	RTS	R	RTS	R
4	57		57			
5						
6	13		00			
7	28	08 A	28	08 A		
8	00 28				00 28	08 A
9	28		28		28	
10	00 28		00 28		28	
11	28		28		28	
12	00 28		00 28		00 28	
13	27		28		28	
14	00 25		00 28		28	
15	28		28		28	
16	00 28		00 28		00 28	
17	28		28		28	
18	00 28		00 28		28	
19	28		28		28	
20	00 28		00 28		00 28	
21	40		40		40	
22	38		38		38	
23		20 B		20 B		37 B

von Baunatal-Rengershausen

h	Mo. - Fr.		Sa.		So.-u. Feiertag	
	RTS	R	RTS	R	RTS	R
5	00		00			
6	16		03			
7		10 A		10 A		10 A
8	03				03	
9			03			
10	03					
11						
12	03		03			
13	30					
14	03 28		03			
15						
16	03		03			
17						
18	03		03			
19						
20	03		03		03	
21	43		43		43	
22	41		41		41	
23		23 B		23 B		40 B

von Baunatal-Guntershausen

h	Mo. - Fr.		Sa.		So.-u. Feiertag	
	RTS	R	RTS	R	RTS	R
5	04		04			
6	20		07			
7	34	13 A	34	13 A		13 A
8	07 34		34		07 34	
9	34		34		34	
10	07 34		07 34		34	
11	34		34		34	
12	07 34		07 34		07 34	
13	34		34		34	
14	07 32		07 34		34	
15	34		34		34	
16	07 34		07 34		07 34	
17	34		34		34	
18	07 34		07 34		34	
19	34		34		34	
20	07 34		07 34		07 34	
21	47		47		47	
22	45		45		45	
23		27 B		27 B		43 B

A) bis Bad Hersfeld
B) bis Kassel, Am Stern
C) bis Bebra
D) bis Fulda

A) bis Kassel Hauptbahnhof
B) bis Kassel, Am Stern
C) bis Kassel, Leipziger Platz
D) bis Kassel-Wilhelmshöhe
E) bis Kaufungen-Papierfabrik

Kostenfreie Fahrradbeförderung im Rahmen der Kapazitäten.

Guxhagen/Körle

1 Gedenkstätte Breitenau in der Klosterkirche



© Gedenkstätte Breitenau

Brückenstraße 12, Tel. 0 56 65 / 35 33,
www.gedenkstaette-breitenau.de

Öffnungszeiten:
Mo und Fr 09.00 – 13.00 Uhr, 14.00 – 16.00 Uhr
So 13.00 – 17.00 Uhr

Verkehrsverbindung
RTS Guxhagen, von dort ca. 15 – 20 Minuten Fußweg oder ab **Bahnhof** mit dem **bus 38** bis **Gedenkstätte**

Klosterkirche



© Gemeinde Körle

Information unter: Gemeindeverwaltung Guxhagen
Zum Ehrenhain 2, 34302 Guxhagen, Tel. 0 56 65 / 94 99-0
www.guxhagen.de

Öffnungszeiten:
Mo – Fr 08.00 – 12.00 Uhr, Mo 13.30 – 15.30 Uhr und
Do 14.00 – 17.30 Uhr

Verkehrsverbindung
RTS Guxhagen, von dort ca. 15 – 20 Minuten Fußweg oder ab **Bahnhof** mit dem **bus 38** bis **Gedenkstätte**

2 Fulda-Radweg – Hessischer Fernradweg R1



© Magistrat der Stadt Melsungen

Gesamtlänge: ca. 195 km
Der Fulda-Radweg (Hessischer Radfernweg R1) folgt dem Lauf der Fulda von ihrer Quelle an der Wasserkuppe bis nach Hannoversch Münden, wo sich Fulda und Werra zur Weser vereinigen. Durchqueren Sie idyllische Mittelgebirgslandschaften, saftige Wiesen und Weiden und besuchen Sie romantische Fachwerkstädte.

Verkehrsverbindung
RTS Guxhagen, entlang der Fulda bis nach Körle (10 km) oder bis Melsungen 17 km. Oder von Körle mit dem Rad entlang des Fulda-Radwegs nach Kassel – ca. 33 km und zurück mit der **RTS**.

3 Körle

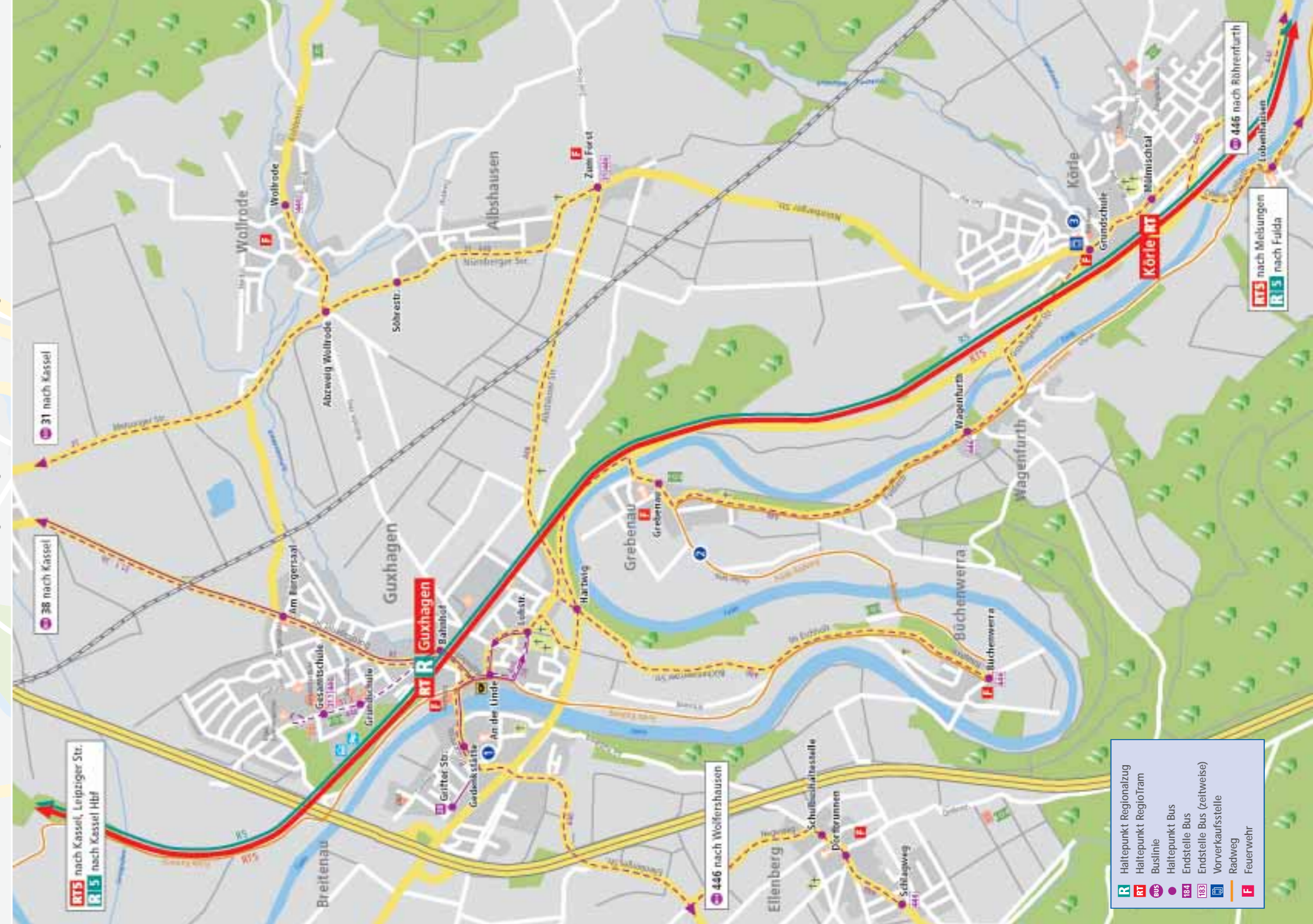


© Gemeinde Körle

Der Körler Esel vor dem Rathaus.
Erfahren Sie mehr über das Wahrzeichen von Körle auf:
www.koerle.de/Geschichte/Der_Koerler_Esel.html

Verkehrsverbindung
RTS Körle

© Kartografie: Baumgardt Consultants, Gesellschaft für Marketing und Kommunikation gR, www.baumgardt-online.de



R Haltepunkt Regionalzug
RT Haltepunkt RegioTram
bus Buslinie
184 Haltepunkt Bus
183 Endstelle Bus
bus Endstelle Bus (zeitweise)
bus Vorverkaufsstelle
R Radweg
F Feuerwehr

Melsungen

von Guxhagen

h	Zug	Mo. - Fr.		Sa.		So.-u. Feiertag	
		RTS	R	RTS	R	RTS	R
5	08	20 C	08	20 C		25 C	
6	25	42 C	10	25 C		16 A	
7	37	16 A	37	16 A			
8	10 37	25 C	37	25 C		10 37	25 C
9	37		37			37	
10	10 37		10 37			37	
11	37	25 A	37	25 A		37	25 A
12	10 37	25 C	10 37	25 C		10 37	25 C
13	37	25 A	37	25 A		37	25 A
14	10 36	25 C	10 37	25 C		37	25 C
15	37	25 A	37	25 A		37	25 A
16	10 37	25 C 53 B	37	25 C		10 37	25 C
17	37	25 A 47 B	37	25 A		37	25 A
18	10 37		10 37			37	
19	37	25 A	37	25 A		37	25 A
20	10 37		10 37			10 37	
21	50	25 C	50	25 C		50	25 C
22	48		48			48	
23		30 B		30 B		46 B	

h	Zug	Mo. - Fr.		Sa.		So.-u. Feiertag	
		RTS	R	RTS	R	RTS	R
5		15 A					
6	20 C		08 A				
7	20 B 43 C	08 A 32 A	20 E	32 A		36 A	
8	20 C	01 A 32 A	20 C	32 A	20 E	32 A	
9	20 C 43 C	32 A	20 C 43 C	32 A	20 E 43 E	32 A	
10	20 C	32 A	20 C	32 A	20 C	32 A	
11	20 C 43 C	32 A	20 C 43 C	32 A	20 C	32 A	
12	20 B	32 A	20 C	32 A	20 C	32 A	
13	20 B 43 C	32 A	20 C 43 C	32 A	20 C 43 C	32 A	
14	20 C	32 A	20 B	32 A	20 C	32 A	
15	20 C 43 C	32 A	20 C 43 C	32 A	20 C	32 A	
16	20 C	32 A	20 C	32 A	20 B	32 A	
17	20 B 43 E	32 A	20 E 43 E	32 A	20 C 43 C	32 A	
18	20 B	32 A	20 E	33 A	20 E	32 A	
19	20 C 43 B	32 A	20 C 43 E	32 A	20 C	32 A	
20	20 C	32 A	20 E	32 A	20 C	32 A	
21	46 E	33 A	46 B	33 A	46 E	33 A	
22		32 A		32 A		32 A	
23	20 B		20 B		20 B		

von Körle

h	Zug	Mo. - Fr.		Sa.		So.-u. Feiertag	
		RTS	R	RTS	R	RTS	R
5	12						
6	29		15				
7	42	20 A	42	20 A		20 A	
8	15 42		42			15 42	
9	42		42			42	
10	15 42		15 42			42	
11	42		42			42	
12	15 42		15 42			15 42	
13	42		42			42	
14	15 41		15 42			42	
15	42		42			42	
16	15 42		15 42			15 42	
17	42		42			42	
18	15 42		15 42			42	
19	42		42			42	
20	15 42		15 42			15 42	
21	55		55			55	
22	53		53			53	
23		34 B		34 B		50 B	

h	Zug	Mo. - Fr.		Sa.		So.-u. Feiertag	
		RTS	R	RTS	R	RTS	R
5		11 A					
6	16 C		16 B				
7	16 B 39 C		16 E			32 A	
8	16 C		16 C			16 E	
9	16 C 39 C		16 C 39 C			16 E 39 E	
10	16 C		16 C			16 C	
11	16 C 39 C		16 C 39 C			16 C	
12	16 B		16 C			16 C	
13	16 B 39 C		16 C 39 C			16 C 39 C	
14	16 C		16 B			16 C	
15	16 C 39 C		16 C 39 C			16 C	
16	16 C		16 C			16 B	
17	16 B 39 E		16 E 39 E			16 C 39 C	
18	16 B		16 C			16 E	
19	16 C 39 B		16 C 39 E			16 C	
20	16 C		16 E			16 C	
21	42 E		42 B			42 E	
22							
23	16 B		16 B			16 B	

A) bis Bad Hersfeld
B) bis Bebra
C) bis Fulda

A) bis Kassel Hauptbahnhof
B) bis Kassel, Am Stern
C) bis Kassel, Leipziger Platz
D) bis Kassel-Wilhelmshöhe
E) bis Kaufungen-Papierfabrik

Kostenfreie Fahrradbeförderung im Rahmen der Kapazitäten.

1 Fachwerkstadt Melsungen



Schlendern Sie durch die fachwerkbunten Gassen der historischen Altstadt und genießen Sie den märchenhaften Charme Melsungens.
Tipp: geführter Stadtrundgang „für jedermann“ dienstags um 14.00 Uhr und samstags um 11.30 Uhr (Mai bis Oktober).
Kultur- und Tourist-Info, Kasselerstraße 44, 34212 Melsungen, Tel. 0 56 61 / 92 11 00, www.melsungen.de
Verkehrsverbindung
RTS Melsungen

2 Waldschwimmbad Melsungen mit Sauna



Dreuxallee, 34212 Melsungen, Tel. 0 56 61 / 92 61 90
Öffnungszeiten:
beheiztes Freibad, Vorsaison (2. Mai bis Mitte September) Di/Mi/Do 08.00 – 19.30 Uhr, Fr/Sa/Mo 09.00 – 19.30 Uhr
Hauptsaison (ab 10. Juni) täglich 08.00 – 20.00 Uhr
Hallenbad (Mitte September bis Ende April) Mo 14.00 – 21.00 Uhr, Di/Mi/Do/Sa/So 08.00 – 21.00 Uhr, Fr 08.00 – 22.00 Uhr
Verkehrsverbindung
RTS Melsungen – von dort ca. 10 Minuten stramm den Berg hinauf. Die Abkühlung im Bad belohnt die Anstrengung.

3 Waldgaststätte und Tierpark Rose



Mitten im Wald im schönen Breitenbachtal liegt die Waldgaststätte Rose. Ca. 2 km von der Dorfmitte aus erreicht man die Gaststätte mit Tierpark. Hier können Sie Planwagenfahrten unternehmen, sich exotische Tierarten ansehen und Ponyreiten.
Öffnungszeiten: Täglich ab 10.00 Uhr
Eichwiesen 2, 34212 Melsungen-Röhrenfurth, Tel. 0 56 61 / 43 31 www.melsungen.de
Verkehrsverbindung
RTS Melsungen-Röhrenfurth, von dort ca. 30 Minuten zu Fuß.

4 Bartenwetterbrücke



Die steinerne Bartenwetterbrücke (Länge ca. 115 m) wurde Ende des 16. Jahrhunderts erbaut. Den Lebensunterhalt verdienten sich in der Vergangenheit viele Melsunger als Waldarbeiter. Bevor sie zum Holzspalten in den Stadtwald zogen, trafen sie sich jeden Morgen auf der alten Sandsteinbrücke und wetzten (scharften) am Sandstein ihre Barten (Axt). Die dadurch entstandenen Schleifspuren sind noch heute deutlich zu sehen.
Die Brücke ist ausschließlich für Fußgänger zugänglich.
Verkehrsverbindung
RTS Melsungen

© Kartografie: Baumgardt Consultants, Gesellschaft für Marketing und Kommunikation gR, www.baumgardt-online.de



Abfahrtszeiten Richtung Melsungen

Abfahrtszeiten Richtung Kassel

h	Mo. - Fr.		Sa.		So.-u. Feiertag	
	RT5	R	RT5	R	RT5	R
5	15		15			
6	33		18			
7	45	24 A	45	24 A		24 A
8	18 45		45		18 45	
9	45		45		45	
10	18 45		18 45		45	
11	45		45		45	
12	18 45		18 45		18 45	
13	45		45		45	
14	18 44		18 45		45	
15	45		45		45	
16	18 45		18 45		18 45	
17	45		45		45	
18	18 45		18 45		45	
19	45		45		45	
20	18 45		18 45		18 45	
21	58		58		58	
22	56		56		56	
23		37 B		37 B		53 B

h	Mo. - Fr.		Sa.		So.-u. Feiertag	
	RT5	R	RT5	R	RT5	R
5		08 A				
6	12 C		12 B			
7	12 B 35 C		12 E			29 A
8	12 C		12 C		12 E	
9	12 C 35 C		12 C 35 C		12 E 35 E	
10	12 C		12 C		12 C	
11	12 C 35 C		12 C 35 C		12 C	
12	12 B		12 C		12 C	
13	12 B 35 C		12 C 35 C		12 C 35 C	
14	12 C		12 B		12 C	
15	12 C 35 C		12 C 35 C		12 C	
16	12 C		12 C		12 B	
17	12 B 35 E		12 E 35 E		12 C 35 C	
18	12 B		12 E		12 E	
19	12 B 35 B		12 C 35 E		12 C	
20	12 C		12 E		12 C	
21	38 E		38 B		38 E	
22						
23	12 B		12 B		12 B	

Abfahrtszeiten Richtung Fulda

Abfahrtszeiten Richtung Kassel

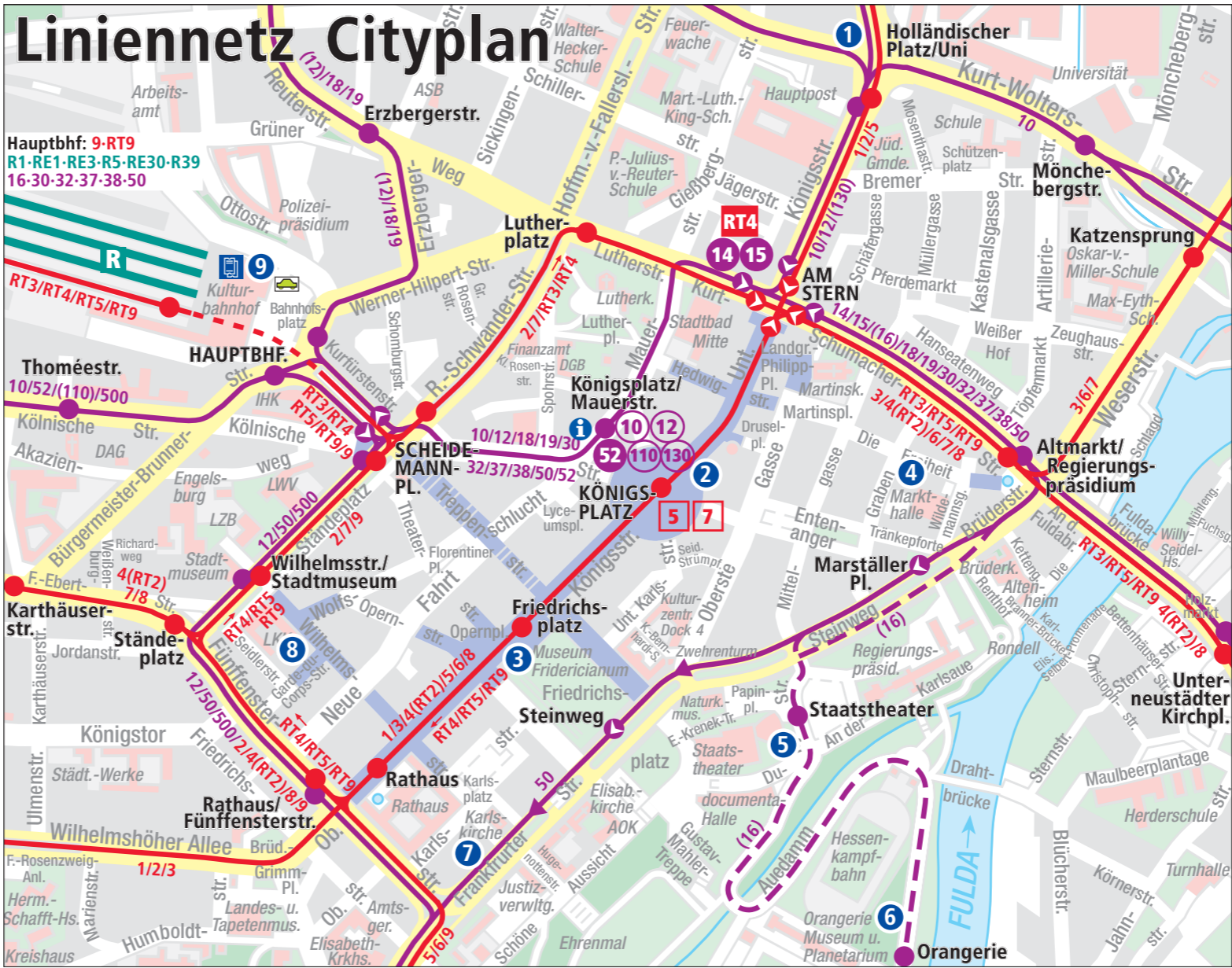
h	Mo. - Fr.		Sa.		So.-u. Feiertag	
	RT5	R	RT5	R	RT5	R
5		30		30		
6		51		34		34
7		31 A		31 A		31 A
8		34		34		34
9		33 A		33 A		33 A
10		34		34		34
11		33 A		33 A		33 A
12		34		34		34
13		33 A		33 A		33 A
14		34		34		34
15		33 A		33 A		33 A
16		34		34		34
17		02 B 33 A 59 B		33 A		33 A
18		34		34		34
19		33 A		33 A		33 A
20		34		34		34
21		33		33		33
22						
23		43 B		43 B		59

h	Mo. - Fr.		Sa.		So.-u. Feiertag	
	RT5	R	RT5	R	RT5	R
5		04 A				
6	07 C	00 A 54 A	07 B			23 A
7	07 B 30 C	23 A 52 A	07 E	23 A		23 A
8	07 C	23 A	07 C	23 A	07 E	23 A
9	07 C 30 C	23 A	07 C 30 C	23 A	07 E 30 E	23 A
10	07 C	23 A	07 C	23 A	07 C	23 A
11	07 C 30 C	23 A	07 C 30 C	23 A	07 C	23 A
12	07 B	23 A	07 C	23 A	07 C	23 A
13	07 B 30 C	23 A	07 C 30 C	23 A	07 C 30 C	23 A
14	07 C	23 A	07 B	23 A	07 C	23 A
15	07 C 30 C	23 A	07 C 30 C	23 A	07 C	23 A
16	07 C	23 A	07 C	23 A	07 B	23 A
17	07 B 30 E	23 A	07 E 30 E	23 A	07 C 30 C	23 A
18	07 B	23 A	07 E	23 A	07 E	23 A
19	07 C 30 B	23 A	07 C 30 E	23 A	07 C	23 A
20	07 C	23 A	07 E	23 A	07 C	23 A
21	33 E	24 A	33 B	24 A	33 E	24 A
22						
23	07 B	23 A	07 B	23 A	07 B	23 A

A) bis Bad Hersfeld
B) bis Bebra

A) bis Kassel Hauptbahnhof
B) bis Kassel, Am Stern
C) bis Kassel, Leipziger Platz
D) bis Kassel-Wilhelmshöhe
E) bis Kaufungen-Papierfabrik

IV Die RegioTram-Linienführung in der Kasseler Innenstadt



Diese Ziele können Sie u. a. direkt erreichen:

- 1 Universität
- 2 Königsplatz
- 3 Museum Fridericianum
- 4 Markthalle
- 5 Staatstheater
- 6 Karlsaue (Staatspark, Orangerie)
- 7 CineStar Kino
- 8 Cineplex Capitol
- 9 Bali-Kinos und CARICATURA Galerie

- R** Haltepunkt Regionalzug
- RT** RegioTram
- 7** Tram-Endhaltestelle (zeitweise)
- 52** Bus-Endhaltestelle
- 110** Bus-Endhaltestelle (zeitweise)
- Tram, RegioTram
- Tunnel RegioTram
- Bus
- Richtungshaltestelle
- DB ReiseZentrum
- Carsharing-Standort
- Info NVV-Kundenzentrum

Ihre Meinung zählt

Die neue Situation, Verknüpfung des Eisenbahn- und Straßenbahnnetzes, ist sowohl technisch als auch betrieblich sehr anspruchsvoll. Im Vorfeld wurden bereits zahlreiche Probefahrten und Fahrtrainings durchgeführt. Wir bitten um Verständnis, wenn es trotz der intensiven und umfangreichen Vorbereitung beim Start dieses komplexen Systems zu Verspätungen kommen sollte.

Bitte teilen Sie uns Ihre Erfahrungen mit dem neuen Verkehrssystem mit. Wir freuen uns über positive Reaktionen, Kritik nehmen wir besonders ernst. Auch wenn wir nicht jeden Wunsch umsetzen können, hilft er uns besser zu werden.

Übrigens: Bei Verspätungen und Kritik können Sie unsere NVV 5-Minuten-Garantie in Anspruch nehmen.

Wo gibt's die Fahrkarten?

Alle Fahrkarten erhalten Sie in den NVV-Kundenzentren, NVV-InfoPoints und Vorverkaufsstellen. Mit Ausnahme der Jahreskarte erhalten Sie alle Fahrkarten auch an den Fahrkartenautomaten. Diese befinden sich in den RegioTram-Fahrzeugen. Sie können mit Scheinen, Geldkarte oder Münzen bezahlen. Zusätzlich stehen Ihnen Automaten an einigen Stationen zur Verfügung.

Hier finden Sie unsere NVV-Kundenzentren, NVV-InfoPoints und Vorverkaufsstellen:

- » **Kassel, Bahnhof Wilhelmshöhe**
NVV-Kundenzentrum DB AG, Willy-Brandt-Platz 1
- » **Kassel, Hauptbahnhof**
DB ReiseZentrum, Bahnhofplatz 1
- » **Kassel, „Kurfürsten Galerie“**
NVV-Kundenzentrum KVG, Mauerstraße 11
- » **Baunatal (Innenstadt)**
NVV-Kundenzentrum (HLB Basis AG)
Maximilian-Kolbe-Str. 6
- » **Fuldabrück, Dörnhagen**
TV und Video Bartosek, Rundstraße 2
Gemeindeverwaltung Bürgerbüro,
Glockenhofweg 3
- » **Fuldabrück, Berghausen**
Gemeindeverwaltung Bürgerbüro, Neue Straße 25
Getränkhandel Böhm, Ostring 17
- » **Fuldabrück, Dennhausen**
Schreibwaren Pilok, Neue Fahrt 23
- » **Körle**
Zeitschriften Rath & Wehrhahn,
Nürnberger Straße 13
- » **Baunatal, Altenritte**
Tabakwaren Faust, Altenritter Straße 25
- » **Kassel, Niederzwehren**
DEZ Einkaufszentrum, Frankfurter Str. 255
Modellbau Monk, Leuschnerstr. 13
Schreibwaren Brede, Frankfurter Str. 242
Schreibwaren Shoup, Silberbornstr. 34
- » **Kassel, Oberzwehren**
Kiosk Rausch, Brückenhofstr. 33
Zeitschriften Krebs, Heinrich-Plett-Str. 69 a
Zeitschriften Müller, Altenbaunaer Str. 78

Noch Fragen?

Nutzen Sie unser ServiceTelefon! Unter **0180 -234 -0180** erreichen Sie uns (auch an Sonn- und Feiertagen) in der Zeit von 05.00 Uhr bis 22.00 Uhr.

Und am Freitag und Samstag sogar von 05.00 Uhr bis 24.00 Uhr. Der Anruf kostet aus dem Festnetz der Deutschen Telekom nur eine Gebühreneinheit (6 Cent).

Oder informieren Sie sich im Internet unter: www.nvv.de