



» *So waren wir noch  
nie verbunden.*

*Mit der **RegioTram** direkt in die City.*

Viel Spaß unterwegs!

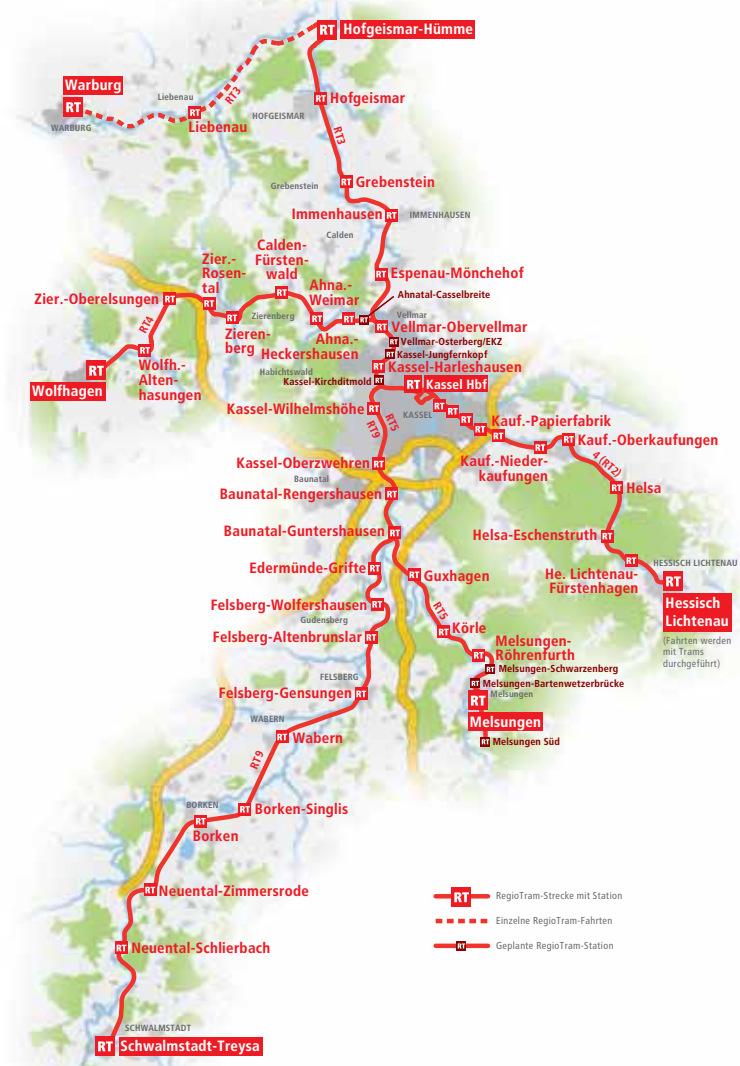
NVV

Inhalt

Vorwort S. 3  
 Gut zu wissen S. 4  
 Fahrkarten und Preise S. 4  
 Übersicht Bereichskarten S. 6

Bereichskarten

I Baunatal/Edermünde-Grifte/Felsberg S. 9  
 II Felsberg/Wabern/Borken S. 13  
 III Neuental/Schwalmstadt-Treysa S. 17  
 IV Kassel S. 20



*Nordhessen rückt näher zusammen:  
 Ohne Umsteigen direkt in die  
 Kasseler City und in die Region*

Liebe Fahrgäste,

wir begrüßen Sie sehr herzlich in der RegioTram RT9 von Schwalmstadt-Treysa in die Kasseler Innenstadt.

Mit der neuen RegioTram erfahren Sie innovativen und modernen öffentlichen Nahverkehr: komfortabel und direkt ohne Umsteigen aus der Region in die City!

Durch die RegioTram wird die Trennung von Bahn und Tram aufgehoben. Bislang endeten die Bahnverbindungen aus der Region im Kasseler Hauptbahnhof. Um die Innenstadt zu erreichen, musste man einen Fußweg in Kauf nehmen oder auf Bus und Tram umsteigen. In der RegioTram können Sie nun bequem sitzen bleiben – Sie fahren aus der Region direkt in die Kasseler City und aus der Kasseler City direkt in die Region.

Im Hauptbahnhof läuft alles zusammen: Dieser Haltepunkt hat eine zentrale Funktion als Schnittstelle zwischen Regionalzug, RegioTram, Tram und Bus. Die RegioTram unterfährt künftig das Empfangsgebäude, gelangt über eine Rampe in der Kurfürstenstraße wieder ans Tageslicht und fädelt sich in das bestehende Tramnetz ein.

Diese Broschüre zeigt Ihnen alle wichtigen Informationen zur RegioTram RT9 – von Tarifinformationen bis hin zur detaillierten Streckendarstellung mit Tipps zu Ausflugszielen, Sehenswürdigkeiten u.v.a.m.

Viel Spaß unterwegs und eine angenehme Fahrt mit der RegioTram wünschen Ihnen



RTB

## Gut zu wissen

### Wie fährt die RegioTram RT9 durch die Kasseler Innenstadt?

Die RegioTram RT9 auf dem Streckenast Kassel – Schwalmstadt-Treysa endet zunächst im Kasseler Hauptbahnhof, da am Auestadion noch keine Wendemöglichkeit zur Verfügung steht. Einzelne Züge verkehren aber bereits jetzt weiter vom bzw. zum Betriebshof an der Haltestelle Hallenbad Ost. Ab Dezember 2007 wird die RT9 mit allen Fahrten in die Innenstadt geführt werden.

### Was muss ich bei der Fahrt in einer Doppel- und Dreifachtraktion beachten?

Als Doppel- oder Dreifachtraktion werden zwei oder drei aneinander gekoppelte Fahrzeuge bezeichnet. Bitte beachten Sie, dass diese Fahrzeuge im Kasseler Hauptbahnhof entkoppelt werden und dann auf unterschiedlichen Wegen in die Innenstadt fahren. Genaue Informationen hängen direkt in der Vitrine an Ihrer Station aus. Hier finden Sie für jeden Zug eine Wagen- und Zielbeschreibung, so dass Sie sich direkt in das Fahrzeug mit Ihrer Zielrichtung setzen können. Darüber hinaus werden Sie im Fahrzeug über die Lautsprecheranlagen informiert.

### Was passiert im Kasseler Hauptbahnhof?

Bitte beachten Sie, dass für die Eingliederung der RegioTram in den Eisenbahnverkehr bzw. Tramverkehr der Innenstadt einige Zeitpuffer nötig sind um Verspätungen zu vermeiden. Auch für das An- und Abkoppeln von Fahrzeugen wird ein Zeitpuffer von wenigen Minuten eingeplant.

### Verkehren noch andere Züge zum Hauptbahnhof?

Im Hauptbahnhof enden weiterhin die Züge von cantus aus Richtung Bebra und Eichenberg, die Regionalzüge aus Frankfurt, Hagen, Warburg und Halle und einzelne Züge der Erfurter Bahn, der Kurhessenbahn und der HLB. Der Bahnhof bleibt also „Kopfbahnhof“ und wichtiger Umsteigepunkt zwischen allen Verkehrsmitteln: Regionalzüge, RegioTrams, Trams und Busse.

### Kurze Wege in der Kasseler City

Mit der RegioTram haben Sie auch in der Kasseler City kurze Wege. An der Haltestelle „Am Stern“ haben Sie die Möglichkeit auf alle innerstädtischen Bus- und Tramlinien bequem zu jedem anderen Ziel in Kassel umzusteigen. Besonders bequeme Umsteigemöglichkeiten gibt es am Königsplatz.

## Fahrkarten und Preise

Preisstufe	KS+	1	2	3	4	5	6	7	8	9	10
Einzelfahrkarte Erwachsene	3,00	1,70	2,50	3,40	4,20	5,70	6,90	8,10	9,40	10,50	11,90
5erTicket Erwachsene	2,30	1,40	2,10	2,60	3,40	4,30	5,10	6,20	7,00	7,90	9,00
MultiTicket	6,00	-	-	-	-	-	-	-	-	-	-
Tageskarte	5,40	3,40	5,00	6,80	8,40	11,40	13,80	16,00	18,50	20,00	22,00
GruppenTageskarte	8,40	5,40	8,00	10,40	13,50	17,00	20,40	23,50	26,00	28,00	29,00
Wochenkarte	17,00	13,50	18,50	21,50	26,00	33,00	38,50	45,00	50,00	57,00	64,00
Wochenkarte Schüler/Auszubil.	12,50	8,50	13,00	16,00	19,50	24,50	30,00	35,00	40,50	46,00	51,00
Monatskarte	56,00	39,00	57,00	70,00	86,00	102,00	118,00	135,00	152,00	169,00	186,00
9 Uhr-Monatskarte	41,00	29,50	42,00	52,50	64,00	76,50	87,00	101,00	112,50	125,00	139,00
Monatskarte Schüler/Auszubil.	39,50	32,50	46,00	56,50	67,50	81,00	94,00	108,00	121,00	134,00	149,00
Jahreskarte	560,00	390,00	570,00	700,00	860,00	1.020,00	1.180,00	1.350,00	1.520,00	1.690,00	1.860,00
9 Uhr-Jahreskarte	410,00	295,00	420,00	525,00	640,00	765,00	870,00	1.010,00	1.125,00	1.250,00	1.390,00
Jahreskarte Schüler/Auszubil.	395,00	325,00	460,00	565,00	675,00	810,00	940,00	1.080,00	1.210,00	1.340,00	1.490,00

## Welche Fahrkarte ist die richtige für mich?

### Das Sortiment im Überblick

Die **Einzelfahrkarte** gilt für eine Fahrt mit Umsteigen auf andere Linien, aber ohne Umweg und ohne Unterbrechung.

Das **5erTicket** gilt für 5 Einzelfahrten, Sie bezahlen aber nur 4.

Übrigens: **Einzelfahrkarten** und **5erTickets** sind für Kinder von 6 bis 14 Jahren rabattiert.

Das **MultiTicket** gilt im KasselPlus-Gebiet für bis zu 2 Erwachsene mit maximal 3 Kindern und Jugendlichen unter 18 Jahren oder für 2 Kinder und Jugendliche allein. Es ist übertragbar und gilt für 24 Stunden ab Lösungs- bzw. Entwertungszeitpunkt oder das ganze Wochenende, wobei vorausgehende und anschließende Feiertage mit inbegriffen sind.

Das **KasselPlus-Gebiet** umfasst die Stadt Kassel, Ahnatal, Baunatal, Espenau, Fuldabrück, Fuldatal, Habichtswald, Kaufungen, Lohfelden, Nieste, Niestetal, Schauenburg, Staufenberg und Vellmar.

Mit der **Tageskarte** ist eine Person, mit der **GruppenTageskarte** sind sogar 5 Personen von früh bis spät mobil. Ideal für Tage, an denen Sie viel vorhaben: so oft Sie wollen, mit Zug, Tram und Bus – am Gültigkeitstag bis Betriebsschluss.

**Wochen-, Monats- und Jahreskarten** sind günstig bei häufigen Fahrten im NVV. Für alle, die erst ab 9 Uhr fahren wollen, sowie für Schüler und Auszubildende wird es nochmal günstiger.

**Übrigens: Sie benötigen nur eine Fahrkarte für alle Nahverkehrsmittel, egal ob Sie mit Regionalzug, RegioTram, Tram oder Bus unterwegs sind.**

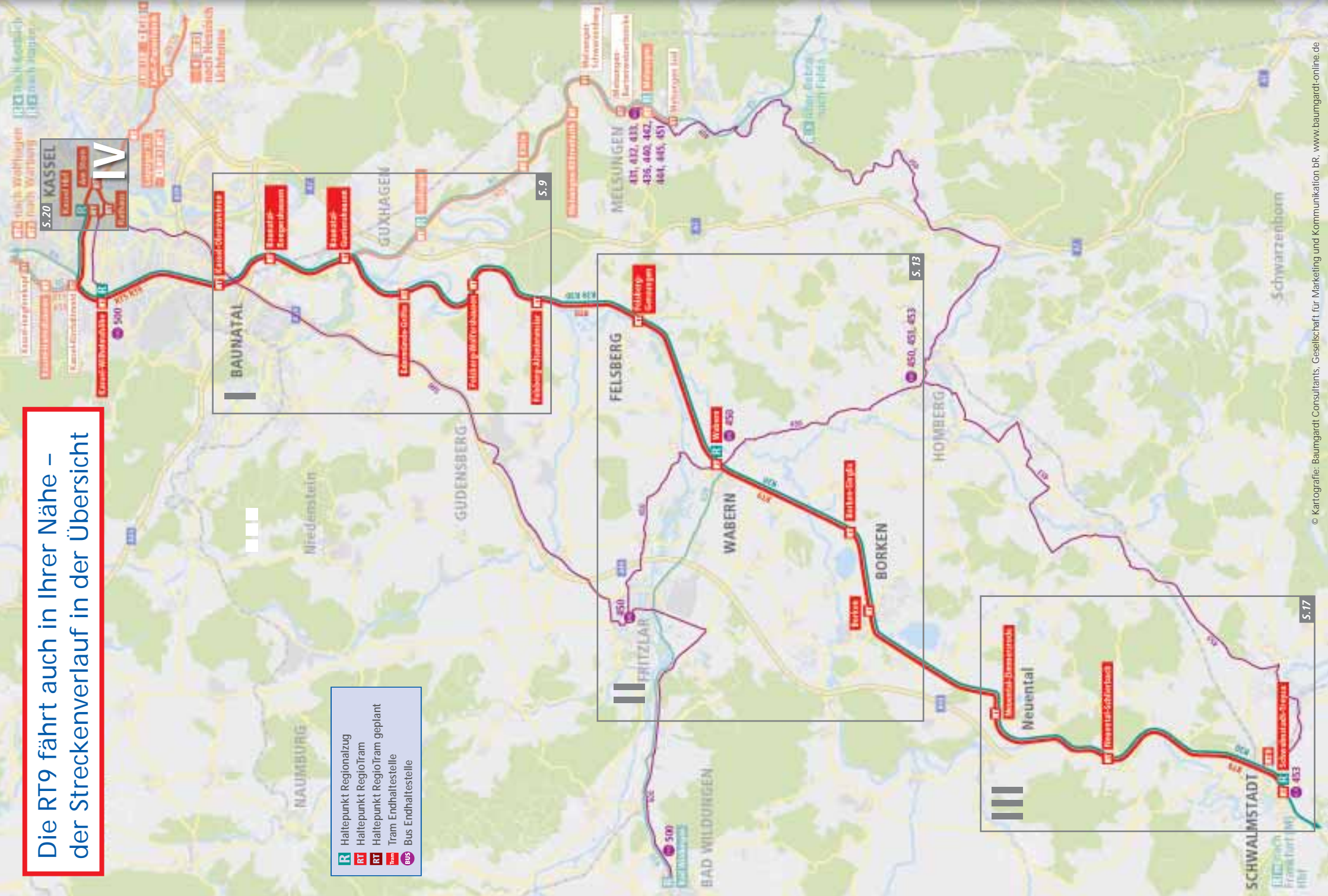
## Welche Preisstufe benötige ich?

Unsere Ticketpreise richten sich nach der Preisstufe, in der Sie unterwegs sind. Wenn Sie zum Beispiel von Borken nach Felsberg fahren möchten, benötigen Sie eine Fahrkarte der Preisstufe 3.

von	nach	Schwalmstadt-Treysa	Neuental	Borken	Wabern	Felsberg	Edermünde	Baunatal	Kassel
Schwalmstadt-Treysa		1	2	4	5	6	7	9	10
Neuental		2	1	2	3	4	6	7	8
Borken		4	2	1	2	3	4	6	8
Wabern		5	3	2	1	2	4	4	6
Felsberg		6	4	3	2	1	2	4	5
Edermünde		7	6	4	4	2	1	2	4
Baunatal		9	7	6	4	4	2	1	KS+
Kassel		10	8	8	6	5	4	KS+	KS

Die RT9 fährt auch in Ihrer Nähe –  
der Streckenverlauf in der Übersicht

- Haltepunkt Regionalzug
- Haltepunkt RegioTram
- Haltepunkt RegioTram geplant
- Tram Endhaltestelle
- Bus Endhaltestelle



# Baunatal/Edermünde-Grifte/Felsberg

## 1 Minigolfanlage im Stadtpark & Skaterpark

- Minigolfanlage  
Tel. 05 61 / 94 913 84  
**Öffnungszeiten:**  
Mo – Sa 15.00 – 21.00 Uhr, So u. Feiertags 11.00 – 21.00 Uhr  
- Skaterpark  
Frei nutzbar, Einschränkung während der Trainingszeiten der Pinguine Baunatal bzw. des KSV Baunatal.

**Verkehrsverbindung**  
**RT9** Baunatal-Guntershausen, von dort mit dem **bus 64** bis Haltestelle **Stadtmitte**, dann weiter zu Fuß.

## 2 Skulpturenpfad im Stadtpark

Kultur erleben auf dem Skulpturenpfad im 50 Hektar großen Stadtpark von Baunatal.  
**Verkehrsverbindung**  
**RT9** Baunatal-Guntershausen, von dort mit dem **bus 64** bis Haltestelle **Stadtmitte**, dann weiter zu Fuß.

## 3 Eisenbahnbrücke

Um die großen Handels- und Messezentren Leipzig und Frankfurt/M. zu verbinden, wurde aus geopolitischen Gründen Guntershausen Eisenbahnknotenpunkt. Die historische Eisenbahnbrücke wurde von 1846-1848 erbaut und galt bis 1868 als bis dahin größte Brücke des Deutschen Reiches.  
www.baunatal.de  
**Verkehrsverbindung**  
**RT9** Baunatal-Guntershausen, von dort weiter zu Fuß.

## 4 Knallhütte

Die Märchenerzählerin Dorothea Viehmann wurde 1755 auf der Knallhütte, dem heutigen Sitz der Hütt-Brauerei, geboren und hat 32 Jahre dort gelebt. Kommen Sie zur Märchenstunde ins Brauhaus Knallhütte.  
Hütt Gastro Bettenhäuser KG, Knallhütte, 34225 Baunatal, Tel. 05 61 / 49 20 76, www.huett.de  
**Öffnungszeiten:**  
Jeden Samstag ab 17.30 Uhr ist Märchenstunde mit der „Viehmännin“ – Eintritt frei.  
**Verkehrsverbindung**  
**RT9** Baunatal-Guntershausen, von dort mit dem **bus 64** bis Haltestelle **Lohkaserne**, dann ca. 200 m bis zum Brauhaus Knallhütte. Oder **RT9** Baunatal-Rengershausen, dann weiter zu Fuß zur Knallhütte – ca. 2 km.


## 5 Freibad Holzhausen

Solarbeheiztes Freibad im Ortsteil Holzhausen  
**Öffnungszeiten:**  
Mo – Fr 11.00 – 20.00 Uhr, Sa, So u. Feiertags 09.00 – 19.00 Uhr  
**Verkehrsverbindung**  
**RT9** Edermünde-Grifte, von dort mit dem **bus 50** bis Haltestelle **Edermünde-Holzhausen, Mitte** von dort ca. 5 – 10 Minuten Fußweg.

## 6 Hirtenhaus in Haldorf

Heimatmuseum des Kultur- und Heimatverein Haldorf.  
Ansprechpartner: Herr Adolf Paul, Tel. 056 65 / 61 9  
**Verkehrsverbindung**  
**RT9** Edermünde-Grifte, von dort mit dem **bus 50** bis Haltestelle **Edermünde-Haldorf, Dissener Str..**

## 7 Riesenstein von Wolfershausen



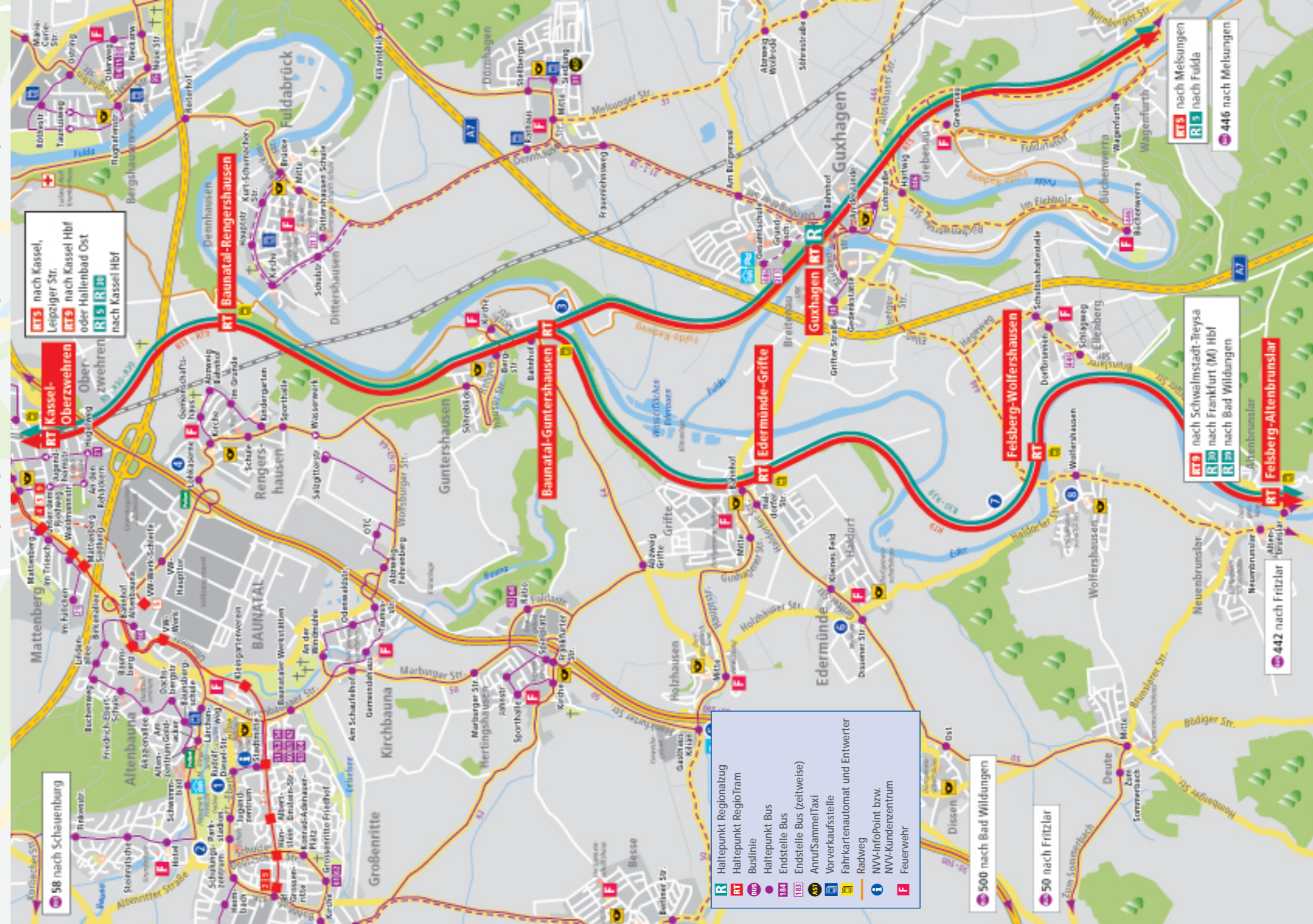
Menhir aus der letzten Eiszeit: 4,80 m hoch, 5,50 m lang und 1 m dick. Es wird vermutet, dass er aus einer Bauernvolk-kultur stammt, die den Ahnen Gedenksteine setzte. Seit 1986 ist er als Naturdenkmal unter Schutz gestellt.  
© Magistrat der Stadt Felsberg  
Ansprechpartner: Heimatverein Wolfershausen, Reiner Pilgram, Tel. 0 56 65 / 88 29  
**Verkehrsverbindung**  
**RT9** Felsberg-Wolfershausen, von dort ca. 15 Minuten Fußweg.

## 8 Heimatstuben Wolfershausen



**Öffnungszeiten:**  
April bis Oktober an jedem ersten So im Monat 14.00 – 16.00 Uhr  
Wäschepfad 27 im Dorfgemeinschaftshaus, 34587 Felsberg /Wolfershausen  
© Magistrat der Stadt Felsberg  
Ansprechpartner: Friedrich Gerhold, Tel.: 0 56 65 / 70 38  
**Verkehrsverbindung**  
**RT9** Felsberg-Wolfershausen

© Kartografie: Baumgardt Consultants, Gesellschaft für Marketing und Kommunikation bR, www.baumgardt-online.de



**R** Haltepunkt Regionalzug  
**RT** Haltepunkt RegioTram  
**bus** Buslinie  
**184** Haltepunkt Bus  
**183** Endstelle Bus (zeitweise)  
**AS** Endstelle Bus (zeitweise)  
**AS** Anrufsammeltaxi  
**T** Vorverkaufsstelle  
**FA** Fahrkartenaufomat und Entworfer  
**R** Radweg  
**i** NVV-InfoPoint bzw. NVV-Kundenzentrum  
**F** Feuerwehr

**58** nach Schauenburg

**500** nach Bad Wildungen

**50** nach Fritzlar

**RT9** nach Schwalmstadt-Treysa  
**R 20** nach Frankfurt (M) Hbf  
**R 28** nach Bad Wildungen

**442** nach Fritzlar

**RT5** nach Melsungen  
**R 5** nach Fulda

**446** nach Melsungen

**Abfahrtszeiten Richtung Schwalmstadt-Treysa**

**Abfahrtszeiten Richtung Kassel**

Züge ab Baunatal-Rengershausen verkehren 3 Minuten eher (in Richtung Schwalmstadt-Treysa) bzw. 3 Minuten später (in Richtung Kassel).

von Baunatal-Gunthershausen

h	Zug	Mo. - Fr.		Sa.		So.- u. Feiertag	
		RT9	R	RT9	R	RT9	R
5			46				
6							
7	05						
8	00		00				
9						00	
10	00		00				
11						00	
12	00		00				
13	00		00			00	
14	00						
15	00	12 B				00	
16	00						
17	00		00			00	
18	00						
19	00		00			00	
20	00						
21			00			00	
22	00						

h	Zug	Mo. - Fr.		Sa.		So.- u. Feiertag	
		RT9	R	RT9	R	RT9	R
5			37 A		37 A		
6	16 A 57 B				57 A		
7	57 B		37 A		57 B		57 A
8	57 A				57 A		
10	57 A				57 A		57 A
11							
12	57 B				57 B		57 A
13	57 A				57 A		
14	57 A		42 C*		57 B		57 A
15	57 A				57 B		57 A
16	57 B				57 B		57 A
17	57 A				57 B		57 A
18	44 B				44 A		57 A
19							
20	44 A				44 A		44 B

\* ohne Zwischenhalt

von Edermünde-Grifte

h	Zug	Mo. - Fr.		Sa.		So.- u. Feiertag	
		RT9	R	RT9	R	RT9	R
5			50				
6			32 A		32 A		32 A
7	08						
8	03			03			
9						03	
10	03			03			
11						03	
12	03			03			
13	03			03		03	
14	03			03			
15	03			03		03	
16	03						
17	03			03		03	
18	03			03			
19	03			03		03	
20	03						
21				03		03	
22	03						

h	Zug	Mo. - Fr.		Sa.		So.- u. Feiertag	
		RT9	R	RT9	R	RT9	R
5			31 A		31 A		
6	10 A 52 B				52 A		
7	52 B		31 A		52 B		52 A
8	52 A				52 A		
9							
10	52 A				52 A		52 A
11							
12	52 B				52 B		52 A
13	52 A				52 A		
14	52 A				52 B		52 A
15	52 A				52 B		52 A
16	52 B				52 B		52 A
17	52 A				52 A		52 A
18	39 B				39 A		52 A
19							
20	39 A				39 A		39 B

von Felsberg-Wolfershausen

h	Zug	Mo. - Fr.		Sa.		So.- u. Feiertag	
		RT9	R	RT9	R	RT9	R
5			53				
6							
7	12						
8	07			07			
9						07	
10	07			07			
11						07	
12	07			07			
13	07			07		07	
14	07			07			
15	07			07		07	
16	07						
17	07			07		07	
18	07			07			
19	07			07		07	
20	07						
21				07		07	
22	07						

h	Zug	Mo. - Fr.		Sa.		So.- u. Feiertag	
		RT9	R	RT9	R	RT9	R
5			26 A		26 A		
6	06 A 48 B				48 A		
7	48 B		26 A		48 B		48 A
8	48 A				48 A		
9							
10	48 A				48 A		48 A
11							
12	48 B				48 B		48 A
13	48 A				48 A		
14	48 A				48 B		48 A
15	48 A				48 A		48 A
16	48 B				48 B		48 A
17	48 A				48 A		48 A
18	35 B				35 A		48 A
19							
20	35 A				35 A		35 B

Züge ab Felsberg-Allerbrunstar verkehren 4 Minuten später (in Richtung Schwalmstadt-Treysa) bzw. 4 Minuten eher (in Richtung Kassel).

A) bis Frankfurt/M, hält nicht an allen Station  
B) Zug nach Bad Wildungen, hält in Felsberg-Gensungen und Wabern

A) über Kassel-Wilhelmshöhe bis Kassel Hauptbahnhof  
B) bis Kassel, Hallenbad Ost  
C) bis Kassel-Wilhelmshöhe

Kostenfreie Fahrradbeförderung im Rahmen der Kapazitäten.

**Felsberg/Wabern/Borken**

**1 Felsberg**



Besichtigung So u. Feiertag 13.00 – 17.00 Uhr  
Führungen April – Okt. sind auf Anfrage beim Burgverein Felsberg. Standesamtliche Trauungen seit Mai 2007 möglich.  
Ansprechpartner: Burgverein Felsberg 1885 e.V., Thomas Schmidt, Tel. 0 56 62 / 61 00, www.burgverein-felsberg.de  
Verkehrsverbindung  
RT9 Felsberg-Gensungen

**2 Nikolaikirche zu Felsberg**

Ansprechpartner: Ev. Kirchengem. Felsberg, Tel.: 0 56 62 / 21 33  
Verkehrsverbindung  
RT9 Felsberg-Gensungen

**3 ARS NATURA Kunstpfad**

Kunstpfad entlang des Barbarosaweg X8 – von Spangenberg/Schnellrode über Melsungen, Felsberg und Fritzlar bis Bad Zwesten warten fast 100 Kunstwerke auf ihre Entdeckung.  
www.ars-natura-stiftung.de  
Verkehrsverbindung  
RT9 Felsberg-Gensungen

**4 Altenburg**

Dort wo die Schwalm in die Eder mündet, erhebt sich, klein, aber stolz, die Altenburg. Führungen sind im begrenzten Umfang auf Anfrage beim Burgverein Felsberg möglich.  
Ansprechpartner: Burgverein Felsberg 1885 e.V., Thomas Schmidt, Tel. 0 56 62 / 61 00  
Verkehrsverbindung  
RT9 Felsberg-Gensungen, von dort ca. 20 – 30 Minuten Fußweg entlang der Eder.

**5 Museum Gensungen**

Öffnungszeiten:  
April bis November Sa u. So 15.00 – 17.00 Uhr  
Bahnhofstraße 12, 34587 Felsberg / Gensungen  
Verkehrsverbindung  
RT9 Felsberg-Gensungen

**6 Bienkundemuseum „Alte Kartause“**

Bezirks-Imkerverein Felsberg und Umgebu e.V.  
Herbert Hohmann, Tel. 0 56 62 / 93 08 83, www.biv-felsberg.de  
Verkehrsverbindung  
RT9 Felsberg-Gensungen, von dort ca. 40 – 50 Minuten Fußweg.

**7 Burg Heiligenberg**

Heiligenbergverein Gensungen e.V.  
Fritz Strack, Tel. 0 56 62 / 25 75, www.heiligenbergverein.de  
Verkehrsverbindung  
RT9 Felsberg-Gensungen, von dort ca. 20 – 30 Minuten Fußweg.

**8 Singliser See**

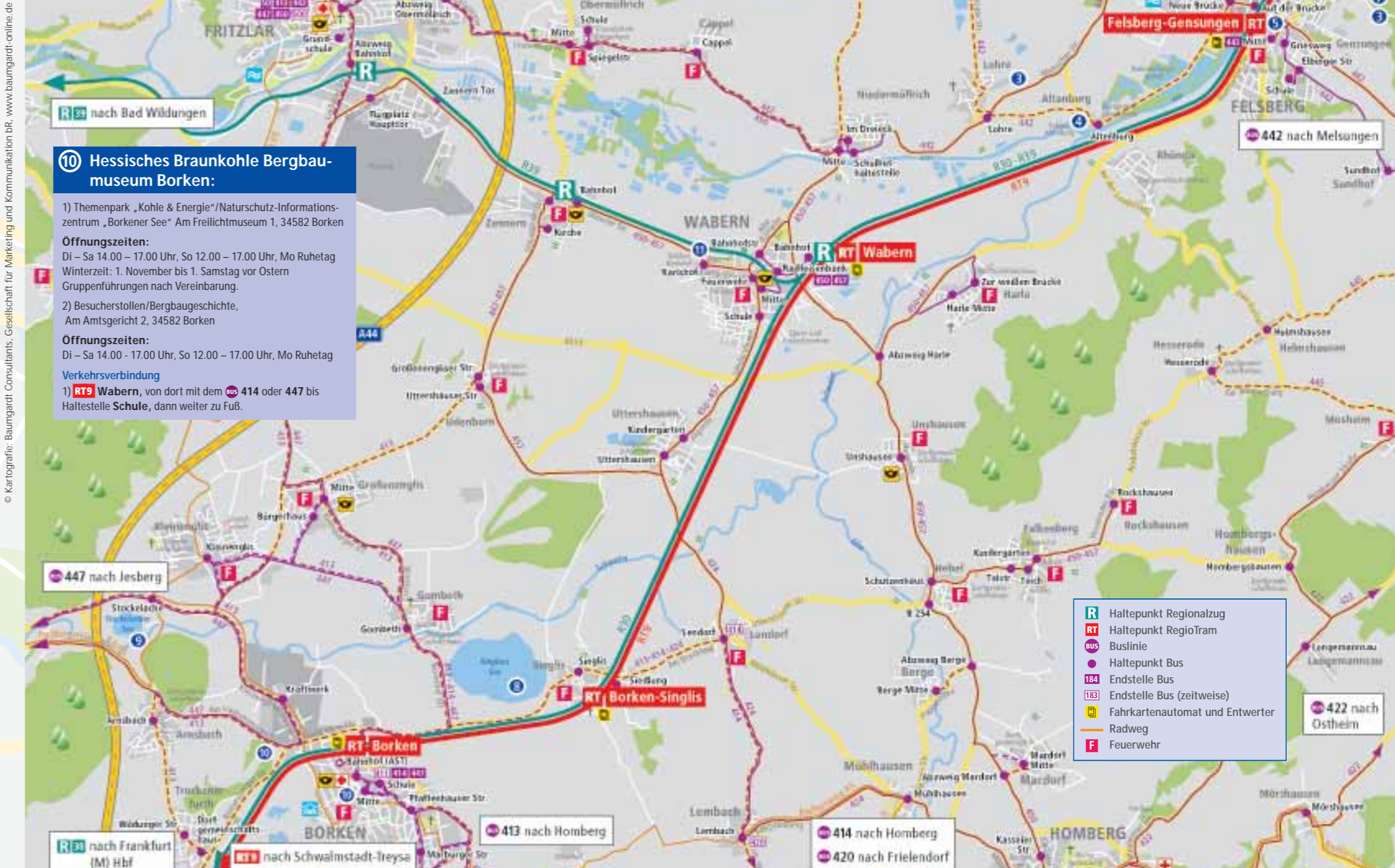
Surfparadies „Singliser See“ – bietet beste Windverhältnisse.  
Verkehrsverbindung  
RT9 Borken-Singlis von dort ca. 10 Minuten Fußweg.

**9 Naturbadese Stockelache**

Öffnungszeiten:  
Ganzjährig geöffnet. In der Saison vom 1. Mai bis 30. September gebührenpflichtig – täglich von 09.00 – 19.30 Uhr  
Verkehrsverbindung  
RT9 Borken, von dort mit dem bus 447 bis Haltestelle Stockelache.

**11 Schloss Wabern (Karls Hof)**

Das Schloss von Wabern ist als Jagdschloss vom Landgrafen Karl in Auftrag gegeben und später als Karls Hof nach ihm benannt worden. Es beherbergt heute den Betriebsteil Jugendheim Karls Hof des Landeswohlfahrtsverband Hessen.  
Verkehrsverbindung  
RT9 Wabern, von dort mit dem bus 450 oder 457 bis Haltestelle Karls Hof, dann weiter zu Fuß.



© Kartografie: Baumgardt Consultants, Gesellschaft für Marketing und Kommunikation gR, www.baumgardt-online.de

- R** Haltepunkt Regionalzug
- RT** Haltepunkt RegioTram
- bus** Buslinie
- Haltepunkt Bus
- 184** Endstelle Bus
- 183** Endstelle Bus (zeitweise)
- FA** Fahrkartensystem und Entwerter
- F** Feuerwehr

## Abfahrtszeiten Richtung Schwalmstadt-Treysa

## Abfahrtszeiten Richtung Kassel

von Feisberg-Gensungen

h	Zug	Mo. - Fr.		Sa.		So.-u. Feiertag	
		RT9	R	RT9	R	RT9	R
6				00 39 A			39 A
7	20						
8	15			15			
9						15	
10	15			15			
11						15	
12	15			15			
13	15			15			
14	15			15			
15	15	21 B		15			
16	15			15			
17	15			15			
18	15			15			
19	15			15			
20	15			15			
21				15			
22	15						

von Wabern

h	Zug	Mo. - Fr.		Sa.		So.-u. Feiertag	
		RT9	R	RT9	R	RT9	R
4			24 A		48 A		
5					46 A		46 A
6			05 46 A				
7	27						
8	21	48 A	21	48 A			48 A
9						21	
10	21	48 A	21	48 A			48 A
11						21	
12	21	48 A	21	48 A			48 A
13	21					21	
14	21	48 A	21	48 A			48 A
15	21					21	
16	21	48 A	21	48 A			48 A
17	21					21	
18	21	48 A	21	48 A			48 A
19	21					21	
20	21	48 A	21	48 A			48 A
21						21	
22	21	48 A	21	48 A			48 A

von Borken

h	Zug	Mo. - Fr.		Sa.		So.-u. Feiertag	
		RT9	R	RT9	R	RT9	R
6							
7	36						
8	29			13 52 A*			
9					52 A*		52 A*
10	29						
11						29	
12	29						
13	29					29	
14	29						
15	29					29	
16	29						
17	29					29	
18	29						
19	29					29	
20	29						
21						29	
22	29						

A) bis Frankfurt/M  
 B) Zug nach Bad Wildungen über Wabern  
 \* hält nicht in Borken-Singlis  
 Züge ab Borken-Singlis verkehren 3 Minuten früher (in Richtung Schwalmstadt-Treysa) bzw. 4 Minuten später (in Richtung Kassel)

\*\* Freitags

h	Zug	Mo. - Fr.		Sa.		So.-u. Feiertag	
		RT9	R	RT9	R	RT9	R
5	43 A		04 A		04 A		
6	18 B		54 A		18 A		
7	25 B				25 B		25 A
8	25 A				25 A		
9							
10	25 A				25 A		25 A
11							
12	25 B				25 B		25 A
13	25 A				25 A		
14	25 A				25 B		25 A
15	25 A				25 A		
16	25 B				25 B		25 A
17	25 A				25 A		
18	12 B				12 A		25 A
19							
20	12 A				12 A		12 B

A) über Kassel-Wilhelmshöhe bis Kassel Hauptbahnhof  
 B) bis Kassel, Hallenbad Ost  
 C) bis Kassel-Wilhelmshöhe  
 D) ohne Zwischenhalt über Kassel-Wilhelmshöhe bis Kassel Hauptbahnhof  
 E) über Kassel-Wilhelmshöhe bis Kassel Hauptbahnhof mit Halt in Feisberg-Gensungen und Baunatal-Guntershausen

Kostenfreie Fahrradbeförderung im Rahmen der Kapazitäten.

# III Neuental/Schwalmstadt-Treysa

## 1 Wasserburg Nassenerfurth

Besichtigung evtl. auf Anfrage. 34582 Borken-Nassenerfurth  
**Verkehrsverbindung**  
**RT9 Borken**, von dort ca. 60 Minuten Fußweg am Borkener See (Naturschutzgebiet) entlang.

## 2 Heimatmuseum „Dorfstuben“

Museum des Heimatvereins Zimmersode mit einer Sammlung dorfgeschichtlicher Ausstellungsstücke. An dem Museum befindet sich der Dorfpark mit Spielplatz. Das Museum ist nach Absprache ganzjährig zu besichtigen. Ansprechpartner: Dieter Bruchhäuser, Tel. 0 66 93 / 91 92 50  
 Hauptstraße 8, Neuental-Zimmersode  
**Verkehrsverbindung**  
**RT9 Neuental-Zimmersode**

## 3 Neuenhainer See

Erholungszentrum Neuental / Neuenhainer See  
 Platzverwaltung, 34599 Neuental  
 Te. 0 66 93 / 12 87, www.neuenhainer-see.de  
**Verkehrsverbindung**  
**RT9 Neuental-Zimmersode**, von dort mit dem Rad oder zu Fuß zum Neuenhainer See.

## 4 Hessischer Fernradweg R4

Ca. 385 km radeln auf der Märchen- und Sagenroute „Von Dornröschen zu den Nibelungen“  
**Verkehrsverbindung**  
**RT9 Neuental-Zimmersode** bis Ziegenhain, ca. 15 km.

## 5 Treysa

Besuchen Sie den Stadtteil Treysa mit Totenkirche, Marktplatz, Hospital und Hexenheim.  
**Verkehrsverbindung**  
**RT9 Schwalmstadt-Treysa**, von dort weiter zu Fuß.

## 6 Inline-Skating

Das Hochwasserrückhaltebecken zwischen Treysa und Ziegenhain ist eine ideale Strecke zum Inline-Skating – ca. 20 km.  
**Verkehrsverbindung**  
**RT9 Schwalmstadt-Treysa**, von dort z. B. mit **bus 453** nach Ziegenhain, Alleeplatz oder zu Fuß ca. 30 Minuten.

## 7 Wasserfestung Ziegenhain

Barocker Festungsbau und viertgrößte Befestigungsanlage während des Dreißigjährigen Krieges in Hessen.  
**Verkehrsverbindung**  
**RT9 Schwalmstadt-Treysa**, von dort z. B. mit **bus 453** nach Ziegenhain, Alleeplatz oder zu Fuß ca. 30 Minuten.

## 8 Museum der Schwalm

Öffnungszeiten:  
 Di – Fr 10.00 – 12.00 Uhr u. 15.00 – 17.00 Uhr,  
 Sa 15.00 – 17.00 Uhr, So u. Feiertag 14.00 – 17.00 Uhr,  
 Mo geschlossen  
 Mitten in der Wasserfestung Ziegenhain am Paradeplatz, 34613 Schwalmstadt/Ziegenhain, Tel. 0 66 91 / 38 93  
**Verkehrsverbindung**  
**RT9 Schwalmstadt-Treysa**, von dort z. B. mit **bus 453** nach Ziegenhain, Alleeplatz oder zu Fuß ca. 30 Minuten.

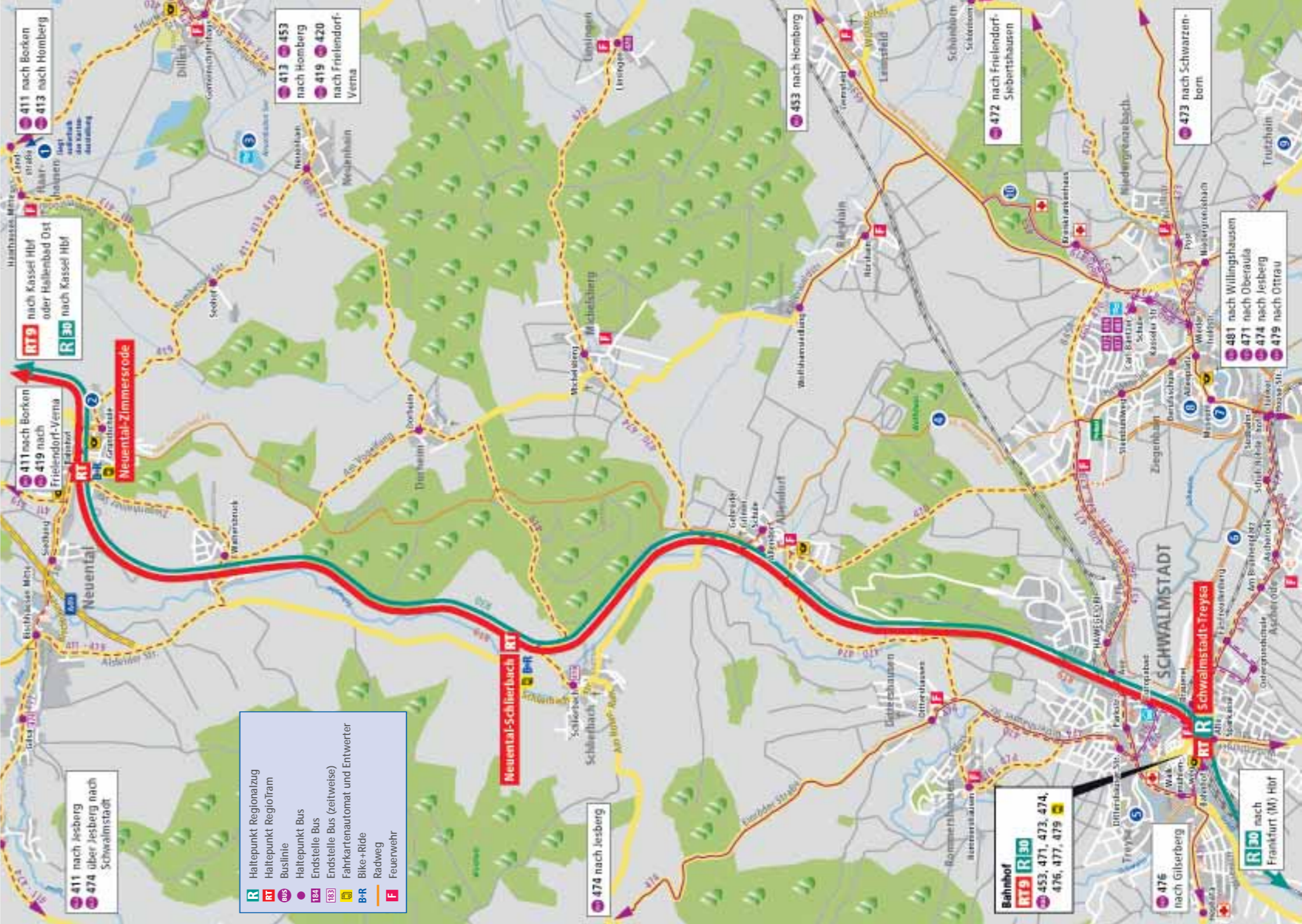
## 9 Gedenkstätte und Museum Trutzhain

Öffnungszeiten:  
 Di – Do 09.00 – 13.00 Uhr u. 14.00 – 16.00 Uhr,  
 Fr 09.00 – 13.00 Uhr,  
 2. und 4. Sonntag im Monat 14.00 – 17.00 Uhr  
 In den Oster-, Sommer- und Herbstferien:  
 Di – Fr 14.00 – 17.00 Uhr, 2. und 4. Sonntag im Monat 14.00 – 17.00 Uhr, Vormittags nach Vereinbarung  
 Seilerweg 1, 34613 Schwalmstadt, Tel. 0 66 91 / 71 06 62  
**Verkehrsverbindung**  
**RT9 Schwalmstadt-Treysa**, von dort mit **bus 479** bis Haltestelle Trutzhain, Nitschky.

## 10 Schwalm-Efze-Weg R14

Radeln Sie von Schwalmstadt über Ziegenhain bis nach Leimsfeld ca 11 km. Oder von Schwalmstadt bis Homberg (Efze) ca 29 km.  
**Verkehrsverbindung**  
**RT9 Schwalmstadt-Treysa**

© Kartografie: Baumgardt Consultants, Gesellschaft für Marketing und Kommunikation gR, www.baumgardt-online.de



Abfahrtszeiten Richtung Schwalmstadt-Treysa

Abfahrtszeiten Richtung Kassel

von Neuental-Zimmerrode

h	Mo. - Fr.		Sa.		So.- u. Feiertag	
	RT9	R	RT9	R	RT9	R
6		18				
7	41		35			
8	35				35	
9	35		35			
10	35				35	
11						
12	35		35			
13	35		35			
14	35				35	
15	35		35			
16	35		35			
17	35		35			
18	35		35			
19	35		35			
20	35		35			
21			35			
22	35					

von Neuental-Schlierbach

h	Mo. - Fr.		Sa.		So.- u. Feiertag	
	RT9	R	RT9	R	RT9	R
6		22				
7	48					
8	40		40			
9					40	
10	40		40			
11						
12	40		40			
13	40		40			
14	40		40			
15	40		40			
16	40		40			
17	40		40			
18	40		40			
19	40		40			
20	40		40			
21			40			
22	40					

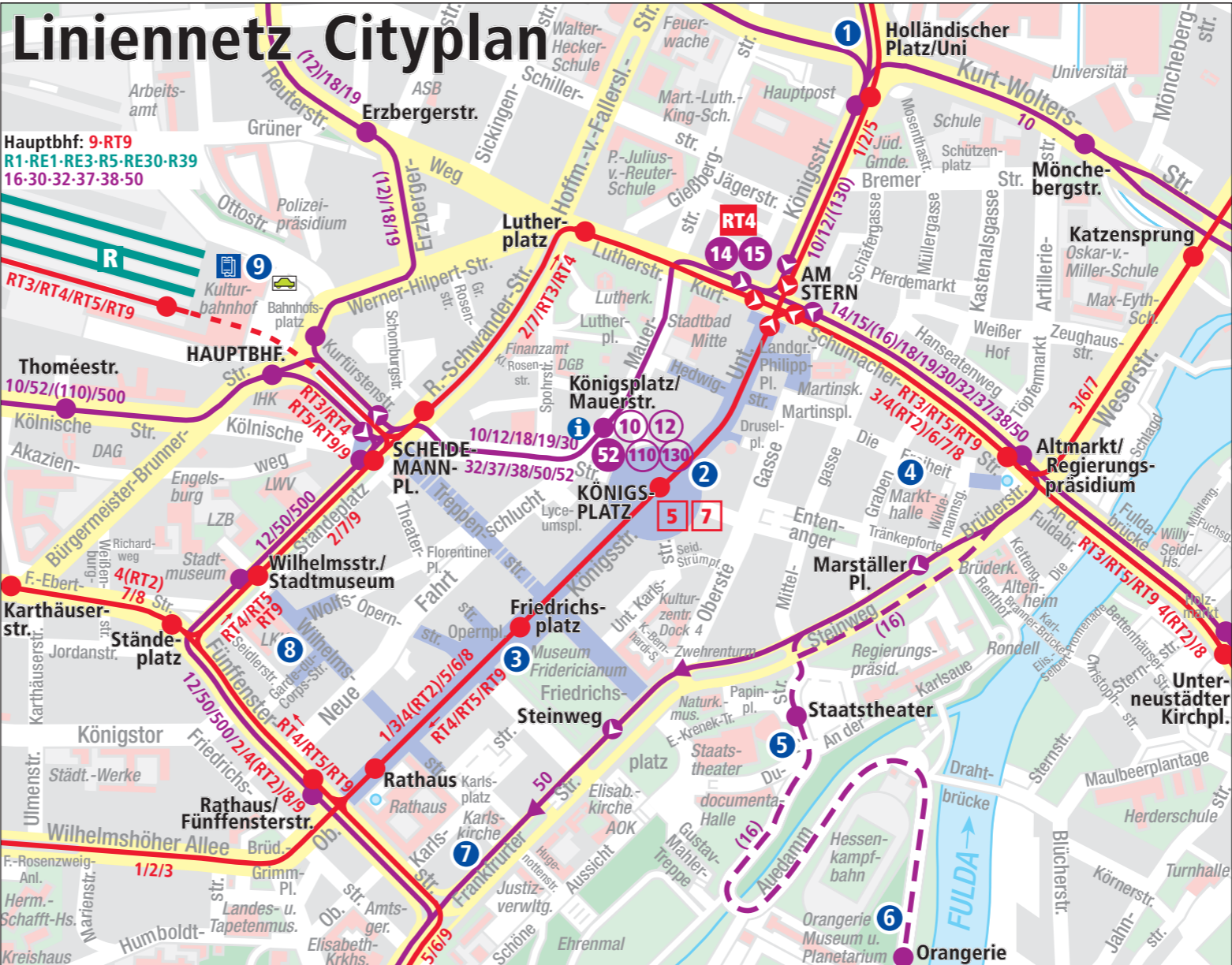
Abfahrtszeiten Richtung Kassel

von Schwalmstadt-Treysa

h	Mo. - Fr.		Sa.		So.- u. Feiertag	
	RT9	R	RT9	R	RT9	R
4		50 A		50 A		
5	26 A		02 A	51 C		51 C
6	02 B	38 A 51 C	02 A	51 C		51 C
7	08 B		08 B		08 A	51 C
8	08 A	51 C	08 A	51 C		51 C
9	08 A	51 C	08 A	51 C	08 A	51 C
10	08 A	51 C	08 A	51 C	08 A	51 C
11						
12	08 B	51 C	08 B	51 C	08 A	51 C
13	08 A		08 A			
14	08 A	51 C	08 B	51 C	08 A	51 C
15	08 A					
16	08 B	51 C	08 B	51 C	08 A	51 C
17	08 A 55 B		55 A			
18	55 A	51 C	55 A	51 C	08 A	51 C
19		51 C		51 C	55 B	51 C
20		51 C		51 C		51 C
21						
22		51 C*		51 C		51 C

\* Freitags  
 A) über Kassel-Wilhelmshöhe bis Kassel Hauptbahnhof  
 B) bis Kassel, Hallenbad Ost  
 C) über Kassel-Wilhelmshöhe bis Kassel Hbf hält nicht an allen Stationen

IV Die RegioTram-Liniennetzführung in der Kasseler Innenstadt



Diese Ziele können Sie u. a. direkt erreichen:

- 1 Universität
- 2 Königsplatz
- 3 Museum Fridericianum
- 4 Markthalle
- 5 Staatstheater
- 6 Karlsaue (Staatspark, Orangerie)
- 7 CineStar Kino
- 8 Cineplex Capitol
- 9 Bali-Kinos und CARICATURA Galerie

- R** Haltepunkt Regionalzug
- RT** RegioTram
- 7** Tram-Endhaltestelle (zeitweise)
- 52** Bus-Endhaltestelle
- 110** Bus-Endhaltestelle (zeitweise)
- Tram, RegioTram
- Tunnel RegioTram
- Bus
- Richtungshaltestelle
- DB Reisezentrum
- Carsharing-Standort
- NVV-Kundenzentrum

## Ihre Meinung zählt

Die neue Situation, Verknüpfung des Eisenbahn- und Straßenbahnnetzes, ist sowohl technisch als auch betrieblich sehr anspruchsvoll. Im Vorfeld wurden bereits zahlreiche Probefahrten und Fahrtrainings durchgeführt. Wir bitten um Verständnis, wenn es trotz der intensiven und umfangreichen Vorbereitung beim Start dieses komplexen Systems zu Verspätungen kommen sollte.

Bitte teilen Sie uns Ihre Erfahrungen mit dem neuen Verkehrssystem mit. Wir freuen uns über positive Reaktionen, Kritik nehmen wir besonders ernst. Auch wenn wir nicht jeden Wunsch umsetzen können, hilft er uns besser zu werden.

**Übrigens: Bei Verspätungen und Kritik können Sie unsere NVV 5-Minuten-Garantie in Anspruch nehmen.**

## Wo gibt's die Fahrkarten?

Alle Fahrkarten erhalten Sie in den NVV-Kundenzentren, NVV-InfoPoints und Vorverkaufsstellen. Mit Ausnahme der Jahreskarte erhalten Sie alle Fahrkarten auch an den Fahrkartenautomaten. Diese befinden sich in den RegioTram-Fahrzeugen. Sie können mit Scheinen, Geldkarte oder Münzen bezahlen. Zusätzlich stehen Ihnen Automaten an einigen Stationen zur Verfügung.

**Hier finden Sie unsere NVV-Kundenzentren, NVV-InfoPoints und Vorverkaufsstellen:**

### » Kassel, Bahnhof Wilhelmshöhe

NVV-Kundenzentrum DB AG  
Willy-Brandt-Platz 1

### » Kassel, Hauptbahnhof

DB ReiseZentrum  
Bahnhofplatz 1

### » Kassel, „Kurfürsten Galerie“

NVV-Kundenzentrum KVG  
Mauerstraße 11

### » Baunatal, Altenritte

Tabakwaren Faust  
Altenritter Straße 25

### » Baunatal

NVV-Kundenzentrum (HLB Basis AG)  
Maximilian-Kolbe-Str. 6

### » Kassel, Innenstadt

City Point, Königsplatz 61  
Getränkhandel Reiprich, Graben 8  
Kiosk Iske, Obere Königsstraße 8  
Kiosk Kress, Königsplatz  
Lotto Behschad, Kölnische Straße 7  
Tabakwaren Rocholl, Untere Königsstraße 73  
Zeitschriften Jordan, Wilhelmsstraße 2  
Zeitschriften Kechel, Friedrich-Ebert-Straße 18

## Noch Fragen?

Nutzen Sie unser ServiceTelefon! Unter **0180 -234 -0180** erreichen Sie uns (auch an Sonn- und Feiertagen) in der Zeit von 05.00 Uhr bis 22.00 Uhr.

Und am Freitag und Samstag sogar von 05.00 Uhr bis 24.00 Uhr. Der Anruf kostet aus dem Festnetz der Deutschen Telekom nur eine Gebühreneinheit (6 Cent).

Oder informieren Sie sich im Internet unter: [www.nvv.de](http://www.nvv.de)